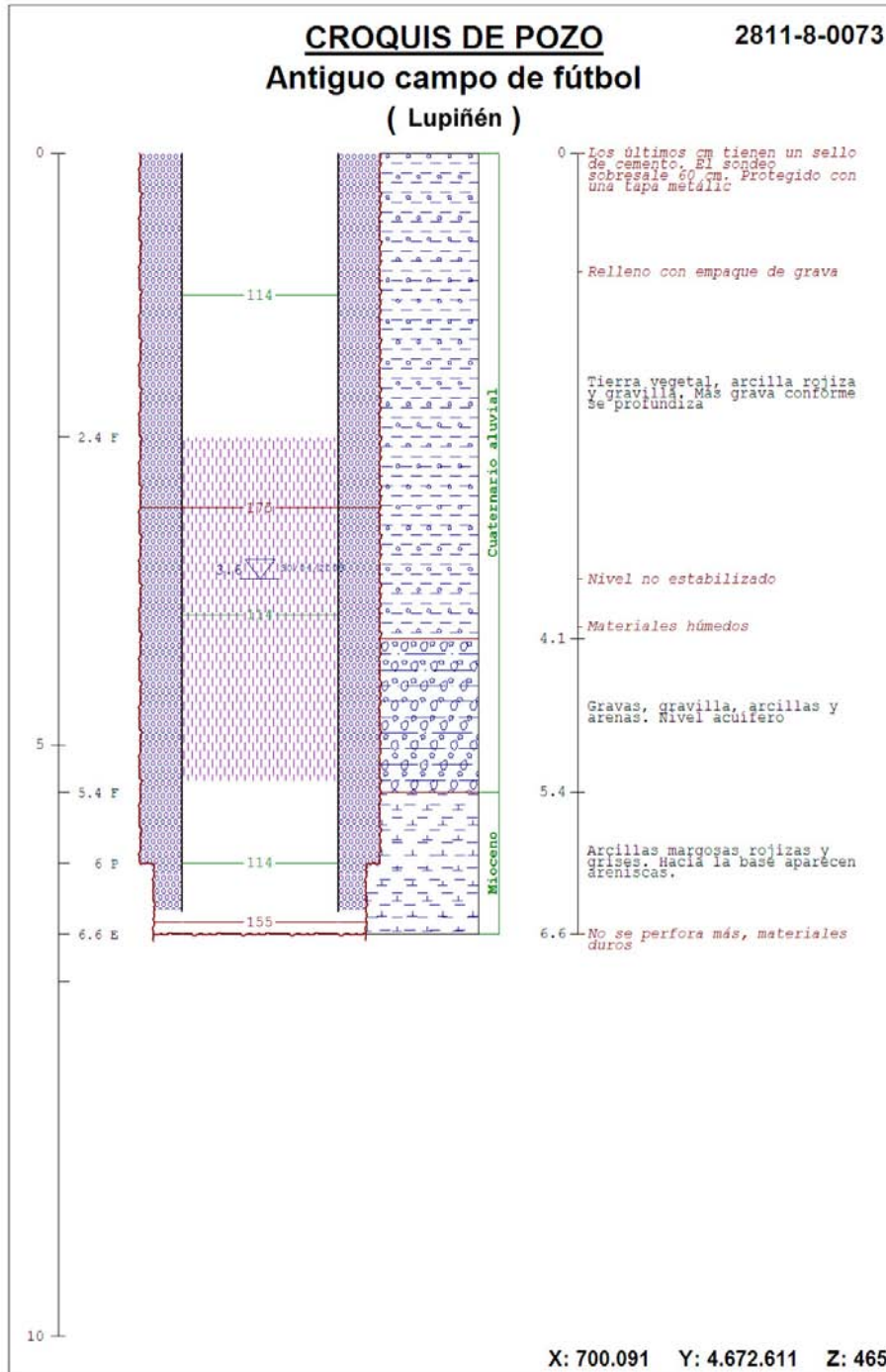


Masa de agua subterránea	054 SASO DE BOLEA-AYERBE
IPA (cód. punto)	2811-8-0073
Profundidad sondeo	6.6 m
Toponimia	ANTIGUO CAMPO DE FÚTBOL (Po. 202; Pa. 39)
Municipio	LUPIÑÉN-ORTILLA
Provincia	HUESCA

COLUMNA LITOLÓGICA



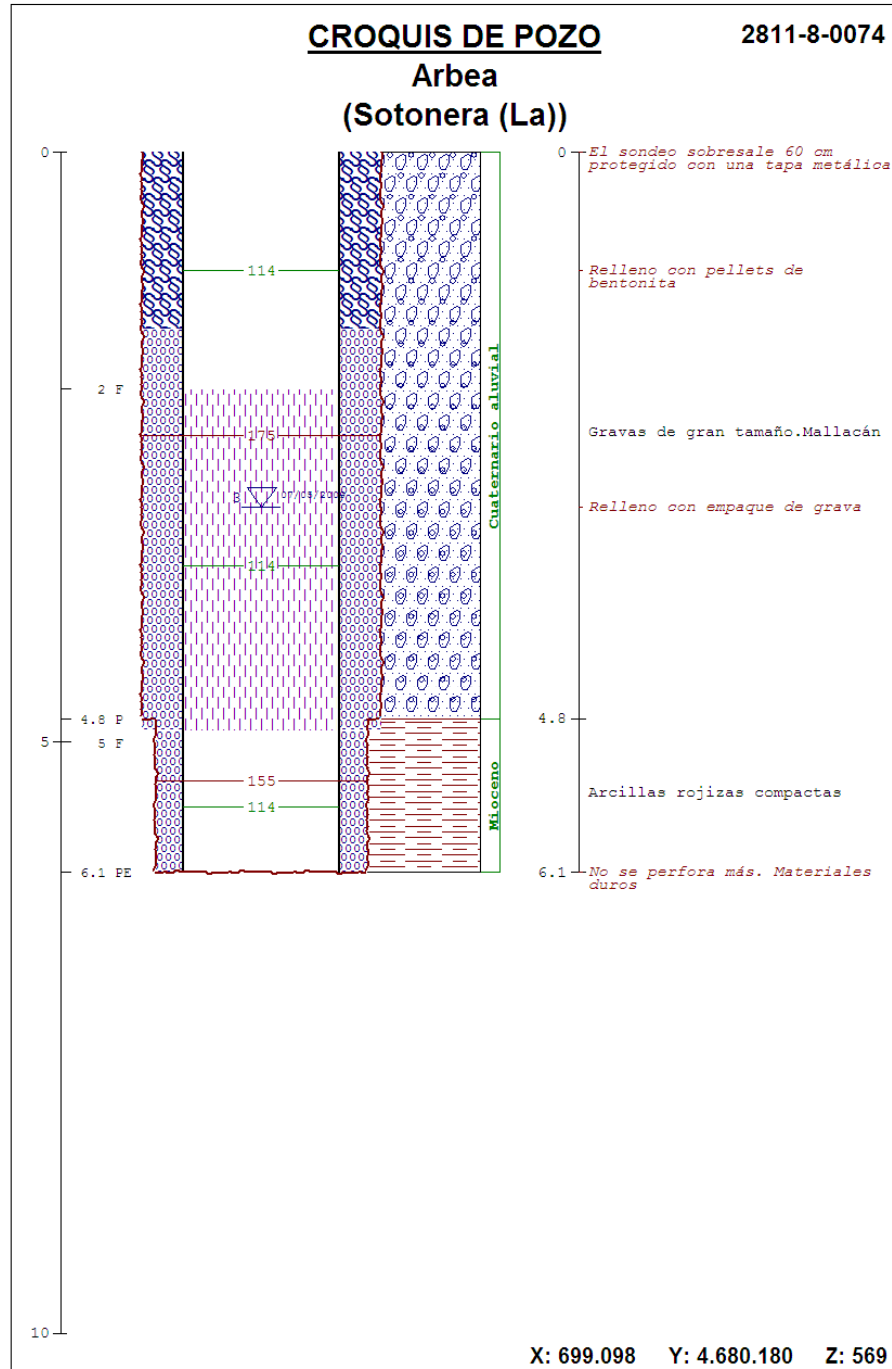
Masa de agua subterránea	054 SASO DE BOLEA-AYERBE
IPA (cód. punto)	2811-8-0073
Profundidad sondeo	6.6 m
Toponimia	ANTIGUO CAMPO DE FÚTBOL (Po. 202; Pa. 39)
Municipio	LUPIÑEN-ORTILLA
Provincia	HUESCA

REPORTAJE FOTOGRÁFICO



Masa de agua subterránea	054 SASO DE BOLEA-AYERBE
IPA (cód. punto)	2811-8-0074
Profundidad sondeo	6,1 m
Toponimia	ARBEA (Po. 6; Pa. 9004)
Municipio	SOTONERA (LA)
Provincia	HUESCA

COLUMNA LITOLÓGICA



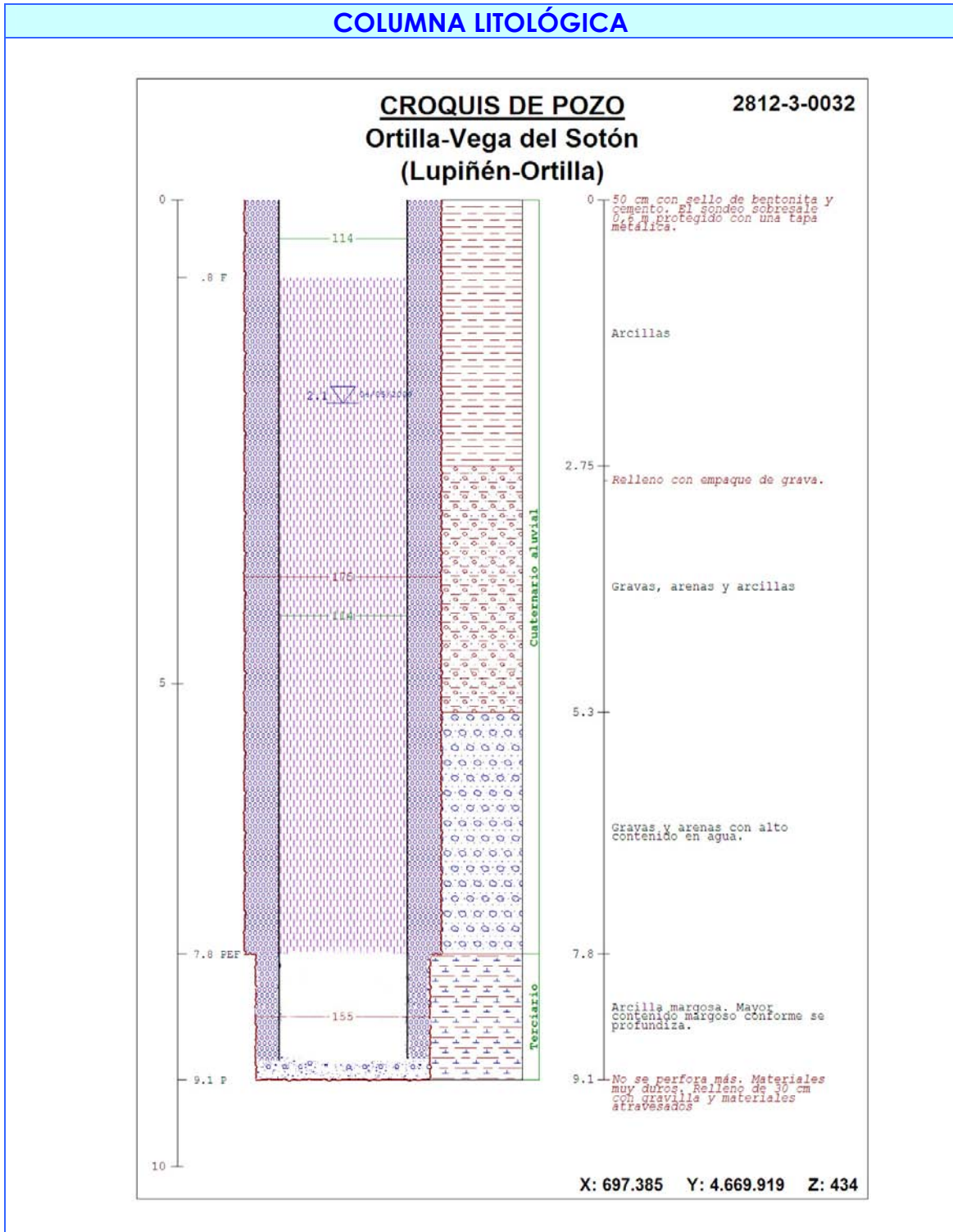
Masa de agua subterránea	054 SASO DE BOLEA-AYERBE
IPA (cód. punto)	2811-8-0074
Profundidad sondeo	6,1 m
Toponimia	ARBEA (Po. 6; Pa. 9004)
Municipio	SOTONERA (LA)
Provincia	HUESCA

REPORTAJE FOTOGRÁFICO



Masa de agua subterránea	054 SASO DE BOLEA-AYERBE
IPA (cód. punto)	2812-3-0032
Profundidad sondeo	9,1 m
Toponimia	VEGA DEL SOTÓN (Po. 402; Pa. 9006)
Municipio	LUPIÑÉN-ORTILLA
Provincia	HUESCA

COLUMNA LITOLÓGICA



Masa de agua subterránea	054 SASO DE BOLEA-AYERBE
IPA (cód. punto)	2812-3-0032
Profundidad sondeo	9,1 m
Toponimia	VEGA DEL SOTÓN (Po. 402; Pa. 9006)
Municipio	LUPIÑEN-ORTILLA
Provincia	HUESCA

REPORTAJE FOTOGRÁFICO

