

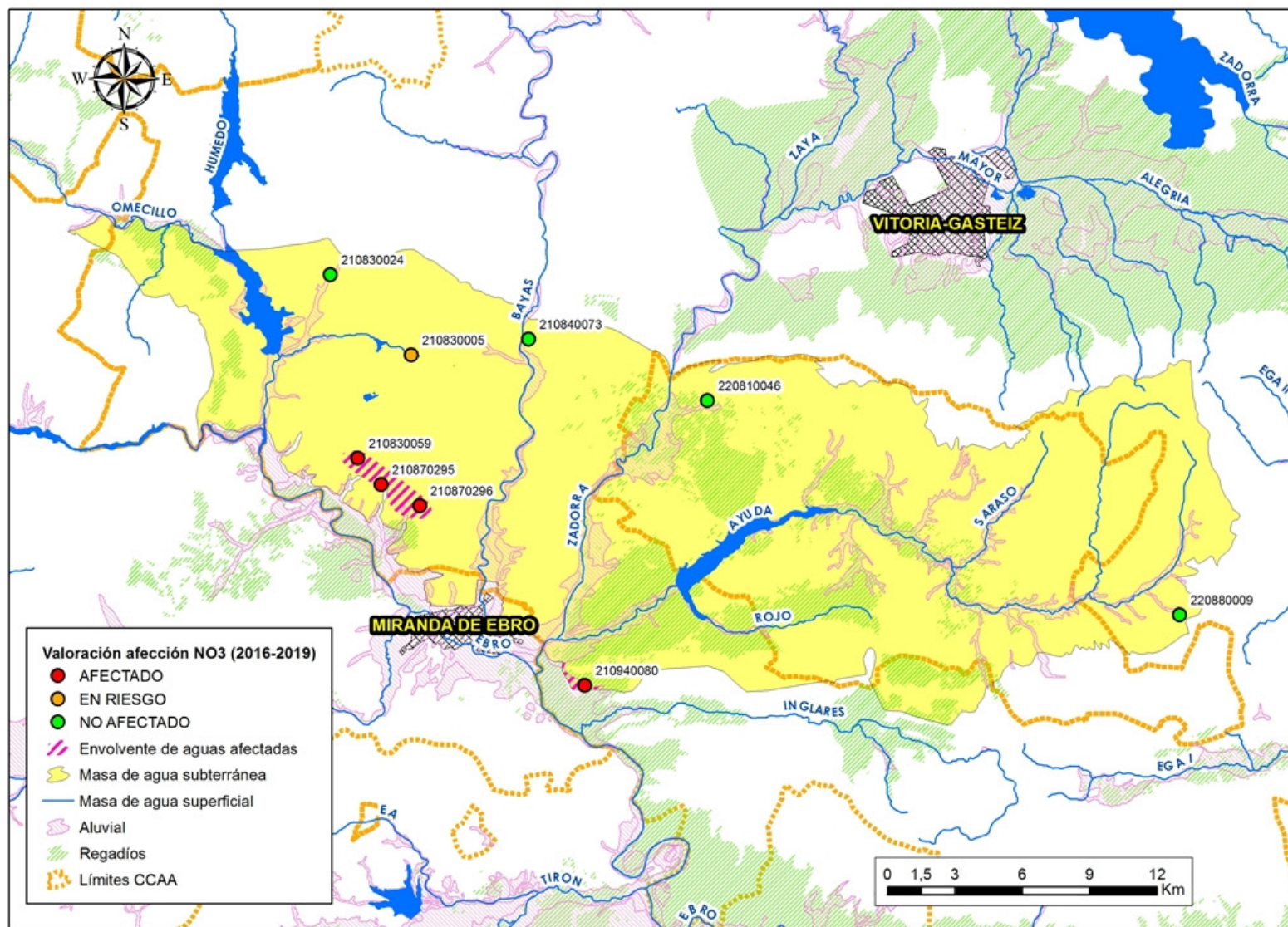
## ANEJO I

Valoración de los puntos de muestreo pertenecientes a masas de agua subterránea afectadas o en riesgo por nitratos de origen agrario (Cuatrienio 2016-2019)

Tablas de resultados  
Mapas de valoración de afección por  $\text{NO}_3$

Masa de agua subterránea		CCAA
008	SINCLINAL DE TREVIÑO	CASTILLA Y LEÓN / PAÍS VASCO

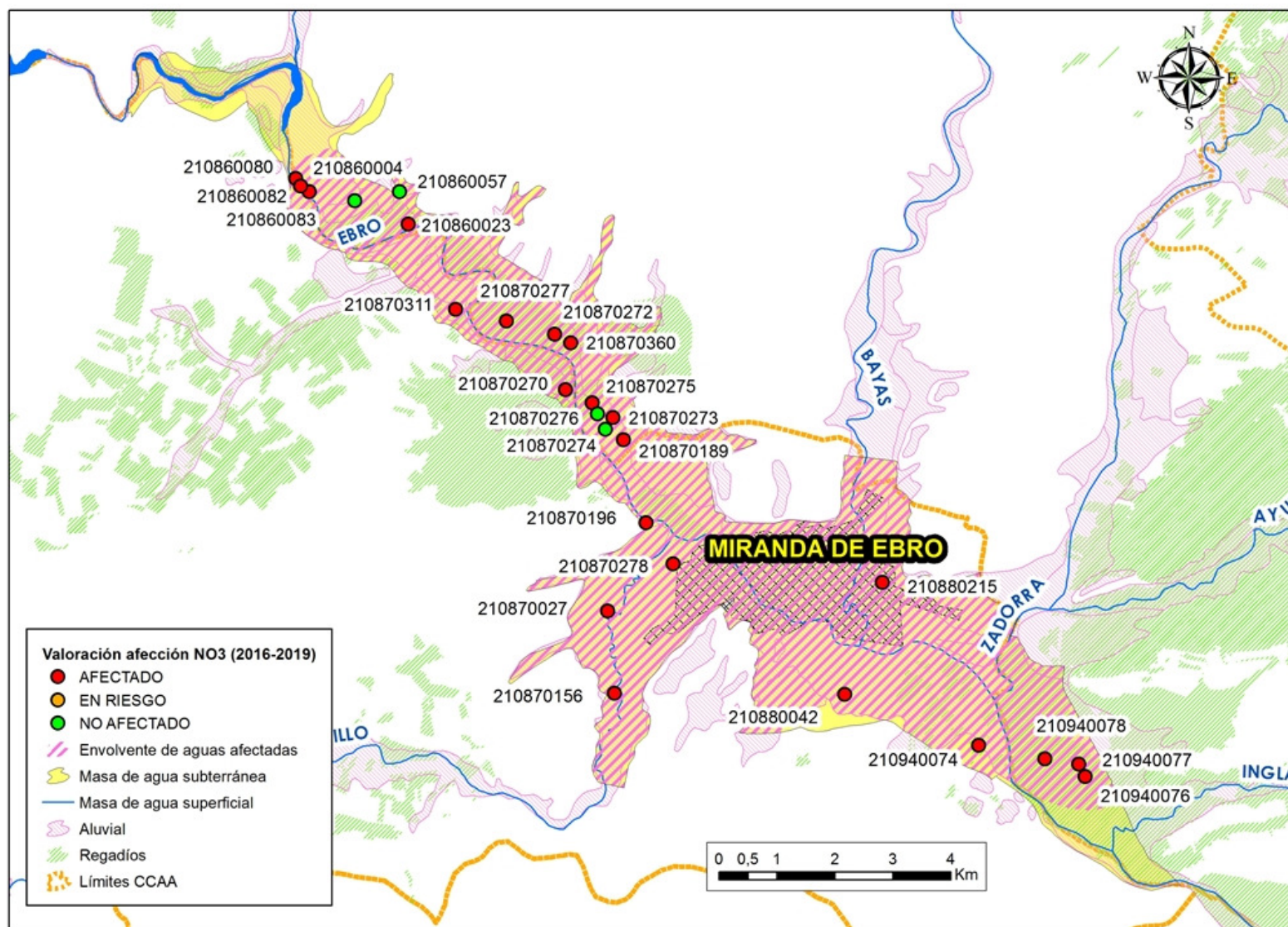
IPA	COD CCAA	TOPONIMIA	MUNICIPIO	VALORACIÓN	TENDENCIA NO3 (mg/l) (PROM_16-19 - PROM_12-15)	CONCENTRACIÓN MÁXIMA NO3 (mg/l)			
						2016	2017	2018	2019
210830005		EL PRADO DE VILORIA 1	RIBERA ALTA	EN RIESGO	4,9	24,3	42,5		
210830024		SONDEO ATIEGA	SALINAS DE AÑANA	NO AFECTADO	-0,5	2,6	4,4		
210830059	SF31	CAICEDO (YUSO)	LANTARON	AFECTADO	9,0	54,0	70,0	96,7	89,0
210840073	SC24	SONDEO POBES-ANUCITA MMA. ESCOMBRERA (URASP-15)	RIBERA ALTA	NO AFECTADO	1,4	28,2	27,1	11,2	17,1
210870295	SN52	URBANA (LECIÑANA DEL CAMINO)	LANTARON	AFECTADO	-0,7	89,0	80,0	125,0	101,0
210870296	SN53	URBANA (SALCEDO)	LANTARON	AFECTADO	8,4	67,3	92,5	63,8	72,0
210940080	ZA-6	PAULEJA (ZAMBRANA)	ZAMBRANA	AFECTADO					78,0
220810046		BALLURDA O CARRICOSCUELLO	PUEBLA DE ARGANZON (LA)	NO AFECTADO	13,3	19,4	20,9		
220880009		FUENTE GRANDE (PO:4, PA: 384.3)	BERNEDO	NO AFECTADO	1,7	28,5	25,9		



Localización puntos de muestreo (cuatrienio 2016-2019) – Masa de agua subterránea 008 - Sinclinal de Treviño.

Masa de agua subterránea						CCAA			
009	ALUVIAL DE MIRANDA DE EBRO					CASTILLA Y LEÓN / PAÍS VASCO			

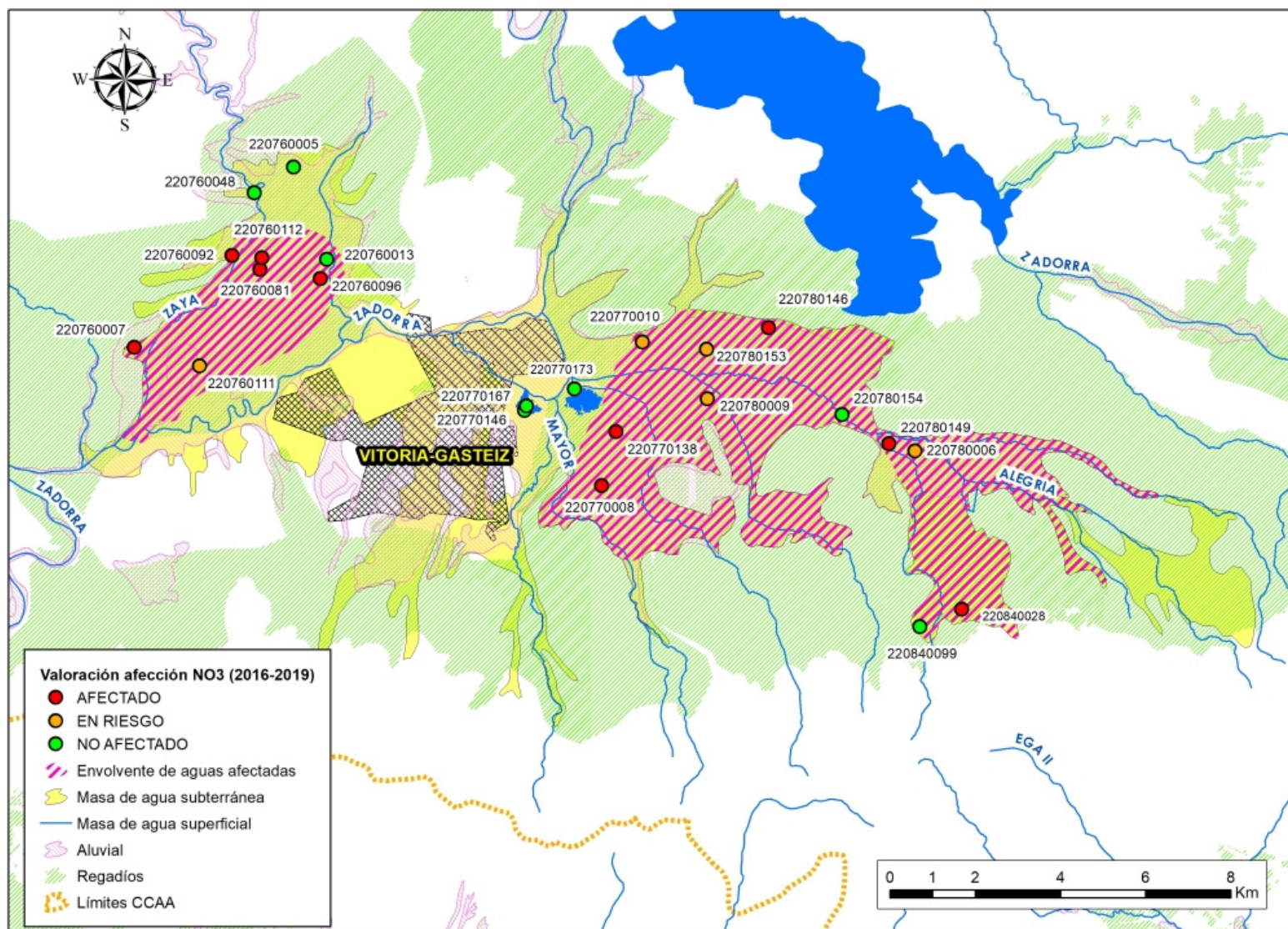
IPA	COD CCAA	TOPONIMIA	MUNICIPIO	VALORACIÓN	TENDENCIA NO3 (mg/l) (PROM_16-19 - PROM_12-15)	CONCENTRACIÓN MÁXIMA NO3 (mg/l)			
						2016	2017	2018	2019
210860004		MONTECILLO/CAMINO LLANO	LANTARON	NO AFECTADO	0,5	10,2	9,7		
210860023		BELEA (PO: 2; PA: 1096)	LANTARON	AFECTADO	4,6	72,9	57,1		155,0
210860057	L-8	FUENTE DE ABAJO	LANTARON	NO AFECTADO		19,5	15,6	16,0	20,0
210860080	SC62	LA FUENTE (CA: L-11)	LANTARON	AFECTADO	-8,0	81,9	75,3	72,7	75,2
210860082	L-13	PARALLUELA (PUENTE LARRA)	LANTARON	AFECTADO		96,5	79,4	105,0	113,0
210860083	L-12	TERRAZA (L-12)	LANTARON	AFECTADO		122,0	105,0	114,0	102,0
210870027		TORRALBO	MIRANDA DE EBRO	AFECTADO	-9,5	126,0	123,0		126,6
210870156		LA RUEDA, POLÍGONO 58, PARCELAS 17/18/19/21/22	MIRANDA DE EBRO	AFECTADO	-14,7	139,0	80,6		88,7
210870189	L-1	FUENTE HONDA, CABRIANA	LANTARON	AFECTADO		66,8	53,8	89,7	96,0
210870196		LA NAVE-FUENTE	MIRANDA DE EBRO	AFECTADO	-13,8	198,0	208,0		176,0
210870270		LOS HUERTOS (PO. 405; PA. 9008)	MIRANDA DE EBRO	AFECTADO	13,8	133,0	119,0		147,1
210870272	S-1	PZ RCON CABRIANA 1	LANTARON	AFECTADO	16,4	74,8	80,0	93,7	126,0
210870273	S-2	PZ RCON CABRIANA 2	LANTARON	AFECTADO		60,9	23,6	51,6	37,0
210870274	S-3	PZ RCON CABRIANA 3	LANTARON	NO AFECTADO		0,5	0,5	0,5	1,1
210870275	SC61	PZ RCON CABRIANA 4	LANTARON	AFECTADO		19,2	6,1	58,4	11,4
210870276	S-5	PZ RCON CABRIANA 5	LANTARON	NO AFECTADO		9,9	21,9	17,6	13,0
210870277	L-5	SONDEO LLANA DE ANTEPARDO (CA: L-5 Ó SF2)	LANTARON	AFECTADO	11,0	83,2	74,0	66,4	83,0
210870278		FINCA ENTRERROYOS (PO: 47; PA:395)	MIRANDA DE EBRO	AFECTADO	-4,4	77,6	57,8		61,7
210870311		FUENTE DE ABAJO	MIRANDA DE EBRO	AFECTADO	-6,5	181,0	158,0		169,0
210870360	L-4	PAULES (L-4)	LANTARON	AFECTADO		93,2	98,6	107,0	127,0
210880042		POZO DE FUENTECALIENTE O CALDERON	MIRANDA DE EBRO	AFECTADO	-6,0	71,6	52,7		117,1
210880215		POBLADO DE LOS ÁNGELES (MANZANA 1, VIVIENDA 2)	MIRANDA DE EBRO	AFECTADO	-27,9	69,9	29,0		30,2
210940074		MANANTIAL SAN JUAN (PO: 103; PA: 25137)	MIRANDA DE EBRO	AFECTADO	8,7	67,3	62,5		48,3
210940076	ZA-4	TESTAO (PO:1 PA:197)	ZAMBRANA	AFECTADO					80,0
210940077	ZA-2	TESTAO (PO:1 PA:162)	ZAMBRANA	AFECTADO					62,0
210940078	ZA-1	LA PARRA (PO:1 PA:142)	ZAMBRANA	AFECTADO	-39,4	88,5	80,4		83,0



Localización puntos de muestreo (cuatrienio 2016-2019) – Masa de agua subterránea 009 - Aluvial de Miranda de Ebro.

Masa de agua subterránea						CCAA			
012	ALUVIAL DE VITORIA					PAÍS VASCO			

IPA	COD CCAA	TOPONIMIA	MUNICIPIO	VALORACIÓN	TENDENCIA NO3 (mg/l) (PROM_16-19 - PROM_12-15)	CONCENTRACIÓN MÁXIMA NO3 (mg/l)			
						2016	2017	2018	2019
220760005	SN30	MANANTIAL DE KAS O VENTA CÁIDA	ZIGOITIA	NO AFECTADO	3,8	18,6	23,4	10,0	7,0
220760007	SCN5	PRADO (PO 4, PA 440)	VITORIA-GASTEIZ	AFECTADO	-1,4	63,8	70,0	37,6	42,0
220760013	SN33	FUENTE VIEJA ARANGIZ	VITORIA-GASTEIZ	NO AFECTADO	-2,4	12,9	37,9	34,0	25,0
220760048	SN31	MANANTIAL DE FORONDA	VITORIA-GASTEIZ	NO AFECTADO	0,3	6,5	15,8	8,0	6,0
220760081	SN28	ANTEZANA. RAFAEL ORTIZ DE URBINA	VITORIA-GASTEIZ	AFECTADO	-35,0	60,6	67,0	53,0	62,0
220760092	SN32	FUENTE DE SAGARRAGA LEGARDA	VITORIA-GASTEIZ	AFECTADO	-6,5	18,4	57,8	38,0	35,0
220760096	SCN4	MANANTIAL LOPIDANA (CA: SF26)	VITORIA-GASTEIZ	AFECTADO	-3,0	49,1	56,0	54,7	84,0
220760111	SN34	OTAZA	VITORIA-GASTEIZ	EN RIESGO	-0,4	13,5	21,2	18,0	40,0
220760112		ANTEZANA. CASCO URBANO	VITORIA-GASTEIZ	AFECTADO	5,5	57,3	49,2		67,1
220770008	SN40	Nº 5 DFA	VITORIA-GASTEIZ	AFECTADO	-7,8	37,5	53,0	66,3	57,0
220770010	SN13	Nº 13 DFA, BARRIO DE OCHATEGUI Nº 34	ARRAZUA-UBARRUNDIA	EN RIESGO	-1,1		40,0	38,0	43,0
220770138	SC21	ARKAUTE-POZO GRANJA MODELO. POZO HUERTA (PO: 28, PA: 90384.3). (URA SP-12)	VITORIA-GASTEIZ	AFECTADO	-8,8	6,7	4,0	10,0	55,0
220770146	SC23	PIEZÓMETRO EVE SALBURUA 1(URA SP-13)	VITORIA-GASTEIZ	NO AFECTADO	-0,7	12,8	13,0	28,0	14,0
220770167	SN09	DEHESA DE BETOÑO (BETOÑO)	VITORIA-GASTEIZ	NO AFECTADO	2,6	0,2	0,1	8,0	8,0
220770173	SN10	BALSA ZURBANO	ARRAZUA-UBARRUNDIA	NO AFECTADO	-1,0	0,2	0,5	0,8	6,0
220780006		CAPTACIÓN DE ELBURGO EN PREFABRICADOS GASTEIZ (CA: SF15)	ELBURGO	EN RIESGO	4,7	40,8	41,2		46,8
220780009	SC22	MANANTIAL LLARATZA O ILARRAZA	VITORIA-GASTEIZ	EN RIESGO	3,7	45,0	46,0	43,8	41,0
220780146	SN18	POZO BALSA	VITORIA-GASTEIZ	AFECTADO	-3,8	28,9	54,1	36,0	36,0
220780149	SN15	ELBURGO (ELBURGO)	ELBURGO	AFECTADO	-1,4	29,9	35,7	26,0	54,0
220780153	SN17	JUNGITU	VITORIA-GASTEIZ	EN RIESGO	-0,9	32,8	41,8	42,0	38,0
220780154	SN14	OREITIA	VITORIA-GASTEIZ	NO AFECTADO	-36,6	16,2	27,6		
220840028	SN24	FUENTE SORIA O TALLER	IRURAZ-GAUNA	AFECTADO	-3,5	36,7	59,4	40,0	54,0
220840099	SN25	URBANA (EGUILETA)	ALEGRIA-DULANTZI	NO AFECTADO	-1,4	38,9	35,6	34,0	31,0

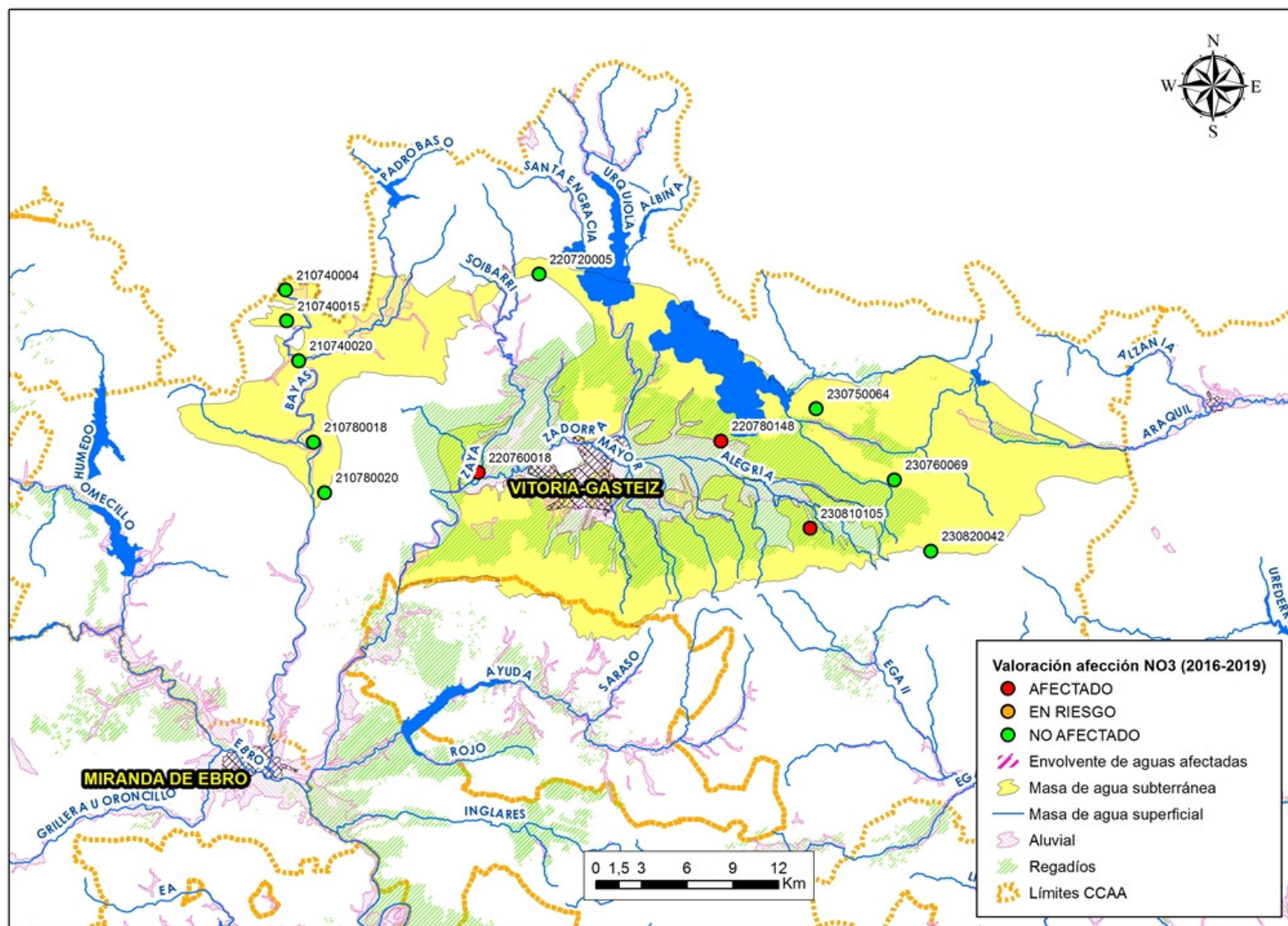


Localización puntos de muestreo (cuatrienio 2016-2019) – Masa de agua subterránea 012 - Aluvial de Vitoria.

Masa de agua subterránea		CCAA
<b>013</b>	CUARTANGO-SALVATIERRA	CASTILLA Y LEÓN / PAÍS VASCO

IPA	COD CCAA	TOPONIMIA	MUNICIPIO	VALORACIÓN	TENDENCIA NO3 (mg/l) (PROM_16-19 - PROM_12-15)	CONCENTRACIÓN MÁXIMA NO3 (mg/l)			
						2016	2017	2018	2019
210740004		SANTORKARIZ	URKABUSTAIZ	NO AFECTADO	-0,9	4,1	5,7		
210740015		MANANTIAL DE ABECIA	URKABUSTAIZ	NO AFECTADO	-2,0	2,2			
210740020	SC53	ANDAGOIA MARM (URA SP-29)	CUARTANGO	NO AFECTADO	-0,3	6,1	6,3	5,8	5,5
210780018	SC46	LAS FUENTES. MANANTIAL ZUAZO	CUARTANGO	NO AFECTADO	-0,8	15,1	35,0	19,0	22,6
210780020		MANANTIALES DE TECHA	CUARTANGO	NO AFECTADO	-11,3	1,8			
220720005		MANANTIAL DE OKOIZTA	ZIGOITIA	NO AFECTADO	-12,7	1,9			
220760018	SN29	ZANDAZAR (POZO 1 DEL EXP. 09-P-0570)	VITORIA-GASTEIZ	AFECTADO	-10,2	71,8	122,0	47,0	49,0
220780148	SN16	ARBULO (ARBULO)	ELBURGO	AFECTADO	-7,6	35,0	111,0	25,0	26,0
230750064		FUENTE VIEJA DE ETURA	BARRUNDIA	NO AFECTADO	-0,7	0,7			
230760069		LOS APOSTOLES (PO: 2, PA: 313)	SALVATIERRA O AGURAIN	NO AFECTADO	-2,9	4,6			
230810105	SCN1	LOS CHOPOS	IRURAIZ-GAUNA	AFECTADO	3,8	48,7	58,0	41,5	43,0
230820042		MANANTIAL UGAO	SALVATIERRA O AGURAIN	NO AFECTADO	2,2	9,3	10,6		

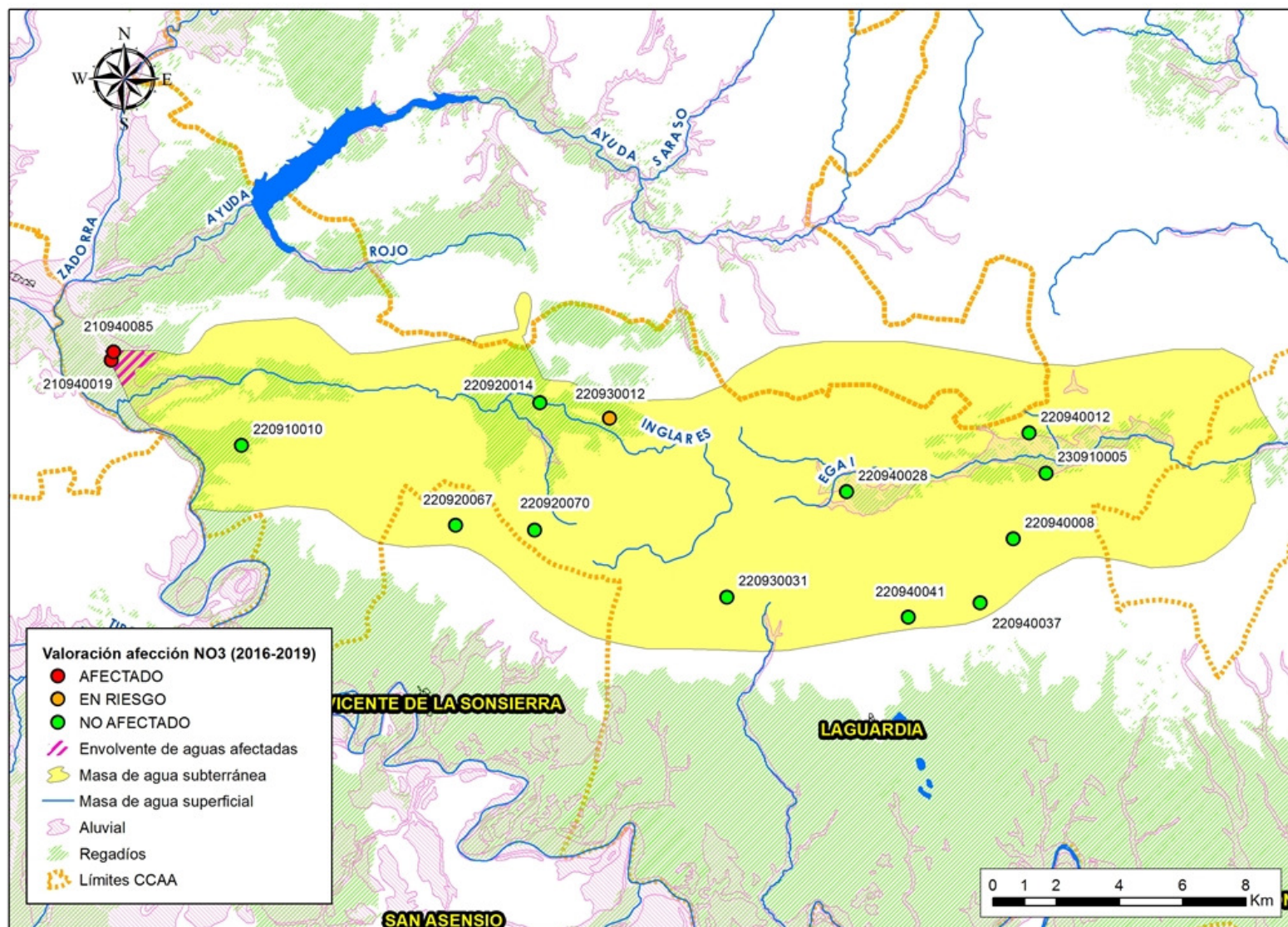




Localización puntos de muestreo (cuatrienio 2016-2019) – Masa de agua subterránea 013 – Cuartango-Salvatierra.

Masa de agua subterránea		CCAA
022	SIERRA DE CANTABRIA	LA RIOJA / PAÍS VASCO

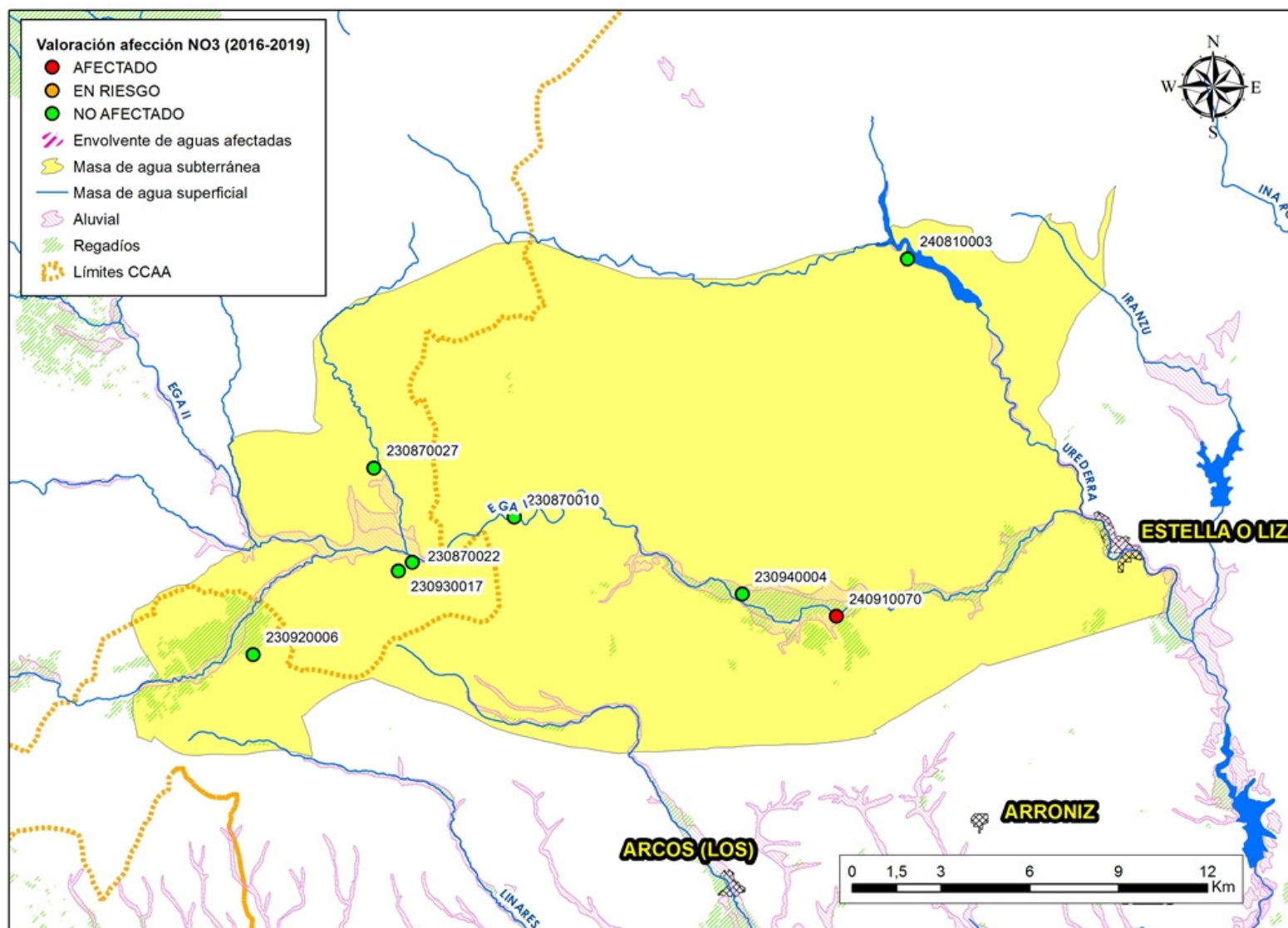
IPA	COD CCAA	TOPONIMIA	MUNICIPIO	VALORACIÓN	TENDENCIA NO3 (mg/l) (PROM_16-19 - PROM_12-15)	CONCENTRACIÓN MÁXIMA NO3 (mg/l)			
						2016	2017	2018	2019
210940019	ZA-3	EL MADERO	ZAMBRANA	AFECTADO					107,0
210940085	ZA-5	PORTILLA (ZA-5)	ZAMBRANA	AFECTADO					63,0
220910010		FUENTE EL PILAGAR	LABASTIDA	NO AFECTADO	-0,6	4,1	5,7		
220920014	SC01	MANANTIAL DEL MOLINO-1	PEÑACERRADA-URIZAHARRA	NO AFECTADO	0,4	5,5	5,8	5,7	5,5
220920067		MANANTIAL LA ISUELA	SAN VICENTE DE LA SONSIERRA	NO AFECTADO	0,5	5,7	5,8		
220920070		RUMIAS O MONTORIA	PEÑACERRADA-URIZAHARRA	NO AFECTADO	0,3	3,5	3,4		
220930012		LOZA ABASTECIMIENTO LOZA-I	PEÑACERRADA-URIZAHARRA	EN RIESGO					46,7
220930031	SC03	LEZA-2 SONDEO/SAN ROMAN	LEZA	NO AFECTADO	-0,4	3,2	3,0	2,9	2,9
220940008		LA YECA	CRIPAN	NO AFECTADO	-0,2	0,4	0,6		
220940012	SF30	FUENTE VIEJA. NAVARRETE (CA: SF30)	BERNEDO	NO AFECTADO	0,6	36,6	37,0		
220940028		FUENTE DE SAN BARTOLOMÉ	LAGRAN	NO AFECTADO	1,3	5,9			
220940037	SC49	LAUNEBA	ELVILLAR	NO AFECTADO	2,5	22,2	23,1	27,0	26,5
220940041		RELLANILLA	LAGUARDIA	NO AFECTADO	3,5	2,4	11,1		
230910005	SC02	FUENTE EL SOTO - MANANTIAL DE BERNEDO	BERNEDO	NO AFECTADO	-0,1	4,0	4,4	4,4	4,3



Localización puntos de muestreo (cuatrienio 2016-2019) – Masa de agua subterránea 022 - Sierra de Cantabria.

Masa de agua subterránea		CCAA
<b>023</b>	SIERRA DE LÓQUIZ	NAVARRA / PAIS VASCO

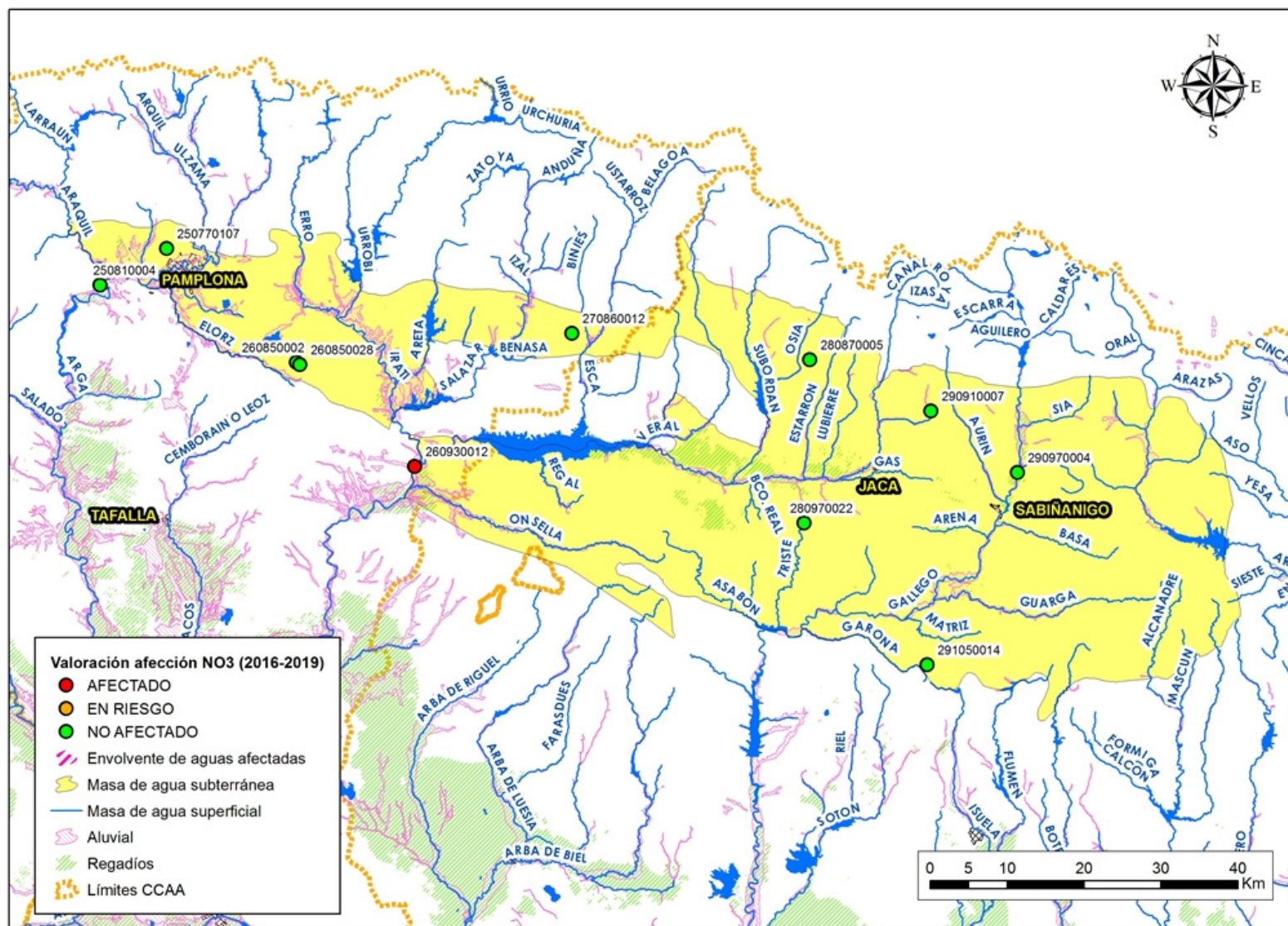
IPA	COD CCAA	TOPONIMIA	MUNICIPIO	VALORACIÓN	TENDENCIA NO3 (mg/l) (PROM_16-19 - PROM_12-15)	CONCENTRACIÓN MÁXIMA NO3 (mg/l)			
						2016	2017	2018	2019
230870010	23087006NA	MANANTIAL DE ALBORÓN II	ZUÑIGA	NO AFECTADO	-0,1	8,7	8,3	7,9	9,1
230870022	SC04	SONDEO DE EXPLOTACION. ORBISO-2	CAMPEZO	NO AFECTADO	2,0	6,7	8,0	6,9	6,8
230870027		NACIMIENTO DE LA FUENTE VIEJA DE ORBISO	CAMPEZO	NO AFECTADO	-3,1	26,8			
230920006	23092008NA	MANANTIAL DE GENEVILLA.LA CELAGUA	GENEVILLA	NO AFECTADO	-0,1	3,7	3,5	3,6	3,9
230930017		CARRASCALES	CAMPEZO	NO AFECTADO	-0,7	7,7			
230940004	23094002NA	MANANTIALES DE ANCÍN, M. DEL PUEBLO (SAN FAUSTO)	ANCIN	NO AFECTADO	0,8	11,3	9,5	11,4	12,3
240810003	24081009NA	MANANTIAL DE ITXAKO	FACERÍA	NO AFECTADO	0,1	3,2	4,7	4,6	4,9
240910070		CAMINO DE MURIETA - ABAIGAR	ABAIGAR	AFECTADO					131,0



Localización puntos de muestreo (cuatrienio 2016-2019) – Masa de agua subterránea 023 - Sierra de Lóquiz.

Masa de agua subterránea		CCAA
030	SINCLINAL DE JACA-PAMPLONA	ARAGÓN / NAVARRA

IPA	COD CCAA	TOPONIMIA	MUNICIPIO	VALORACIÓN	TENDENCIA NO3 (mg/l) (PROM_16-19 - PROM_12-15)	CONCENTRACIÓN MÁXIMA NO3 (mg/l)			
						2016	2017	2018	2019
250770107		EL LAVADERO (PO. 19; PA. 13 )	BERRIOZAR	NO AFECTADO	4,3	21,3	15,7		
250810004	25081039NA	MAN. DE IBERO. UBERBA	OLZA	NO AFECTADO	0,3	4,6	4,4	4,8	5,2
260850002	26085004NA	BULARKA	UNCITI	NO AFECTADO	-0,6	6,3	5,8	7,8	5,8
260850028	26085005NA	FUENTE DE LAS BORDAS	UNCITI	NO AFECTADO	0,0	1,4	1,8	7,8	1,9
260930012		RIBALAGUA	SANGÜESA	AFECTADO					109,4
270860012		FUENTE DE MISCALA	BURGUI	NO AFECTADO	0,0	0,6	0,3		
280870005		LA TEJERÍA, LAS HUERTAS	JASA	NO AFECTADO	0,0	0,3			
280970022		MONTE DE SAN JUAN DE LA PEÑA	JACA	NO AFECTADO	-0,1	0,4			
290910007		EL CAÑO	JACA	NO AFECTADO	0,1	0,2			
290970004		SOTO DE SENEGÜE	SABIÑANIGO	NO AFECTADO	-2,6	0,7	1,2		
291050014		CERENAL	ARGUIS	NO AFECTADO	-0,1	0,1			

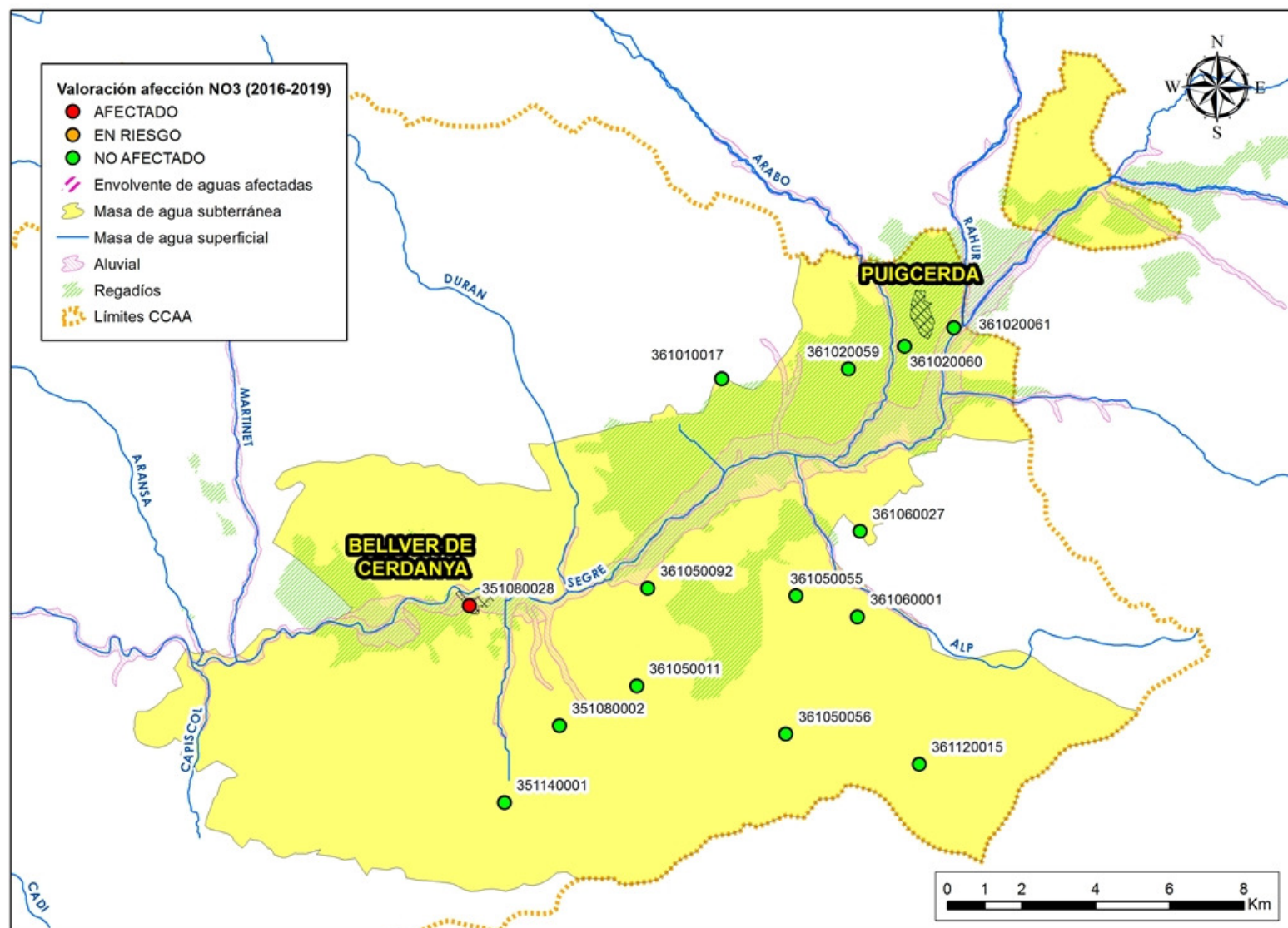


Localización puntos de muestreo (cuatrienio 2016-2019) – Masa de agua subterránea 030 – Sinclinal de Jaca-Pamplona.

Masa de agua subterránea						CCAA			
036	LA CERDANYA					CATALUÑA			

IPA	COD CCAA	TOPONIMIA	MUNICIPIO	VALORACIÓN	TENDENCIA NO3 (mg/l) (PROM_16-19 - PROM_12-15)	CONCENTRACIÓN MÁXIMA NO3 (mg/l)			
						2016	2017	2018	2019
351080002	25051-0029	LA FOU DE BOR	BELLVER DE CERDANYA	NO AFECTADO	-3,6	0,1	0,1	0,1	0,1
351080028	25051-0024	CAMI REAL, S/Nº	BELLVER DE CERDANYA	AFECTADO	4,2	85,0	85,2	105,7	63,2
351140001		FUENTE DE INGLA (PO: 6, PA: 500)	BELLVER DE CERDANYA	NO AFECTADO	0,0	0,9	0,9		
361010017	17078-0004	LA PLETA DE SAGA POZO 2.POU SETO	GER	NO AFECTADO	-3,4	0,1	0,1	0,1	0,1
361020059	17082-0011	MAS SOLER	GUILS DE CERDANYA	NO AFECTADO	-2,7	7,9	6,9	7,0	5,7
361020060	17141-0021	POU SUPERMERCAT - GRUP SUPECO MAXOR, SL	PUIGCERDA	NO AFECTADO	-2,4	0,1	0,1		0,1
361020061	17141-0009	POU MAS PALLEROLS - ARMEN-HOME, SLU	PUIGCERDA	NO AFECTADO	-3,0	0,1	13,4	12,0	6,5
361050011	25913-0003	MANANTIAL DE RIU	BELLVER DE CERDANYA	NO AFECTADO	-1,5				12,3
361050055	17006-0008	FONTTRILLANS 1	ALP	NO AFECTADO	-4,3	0,1	0,1	0,1	0,1
361050056		FONT GRANDE DE URUS. LA TOSSA	URUS	NO AFECTADO	0,1	1,3			
361050092	25175-0034	CARPINTERÍA. FÁBRICA. POZO 1	PRATS I SANSOR	NO AFECTADO	-3,6	15,0	8,1	13,9	12,2
361060001		FONT DEL PUIG	ALP	NO AFECTADO	1,0	9,6	6,9		
361060027	17069-0008	ELS LLADRERS	FONTANALS DE CERDANYA	NO AFECTADO	-2,4	0,1	0,1	0,1	0,1
361120015	17006-0012	FONT GRAN	ALP	NO AFECTADO	-2,4			0,1	0,1

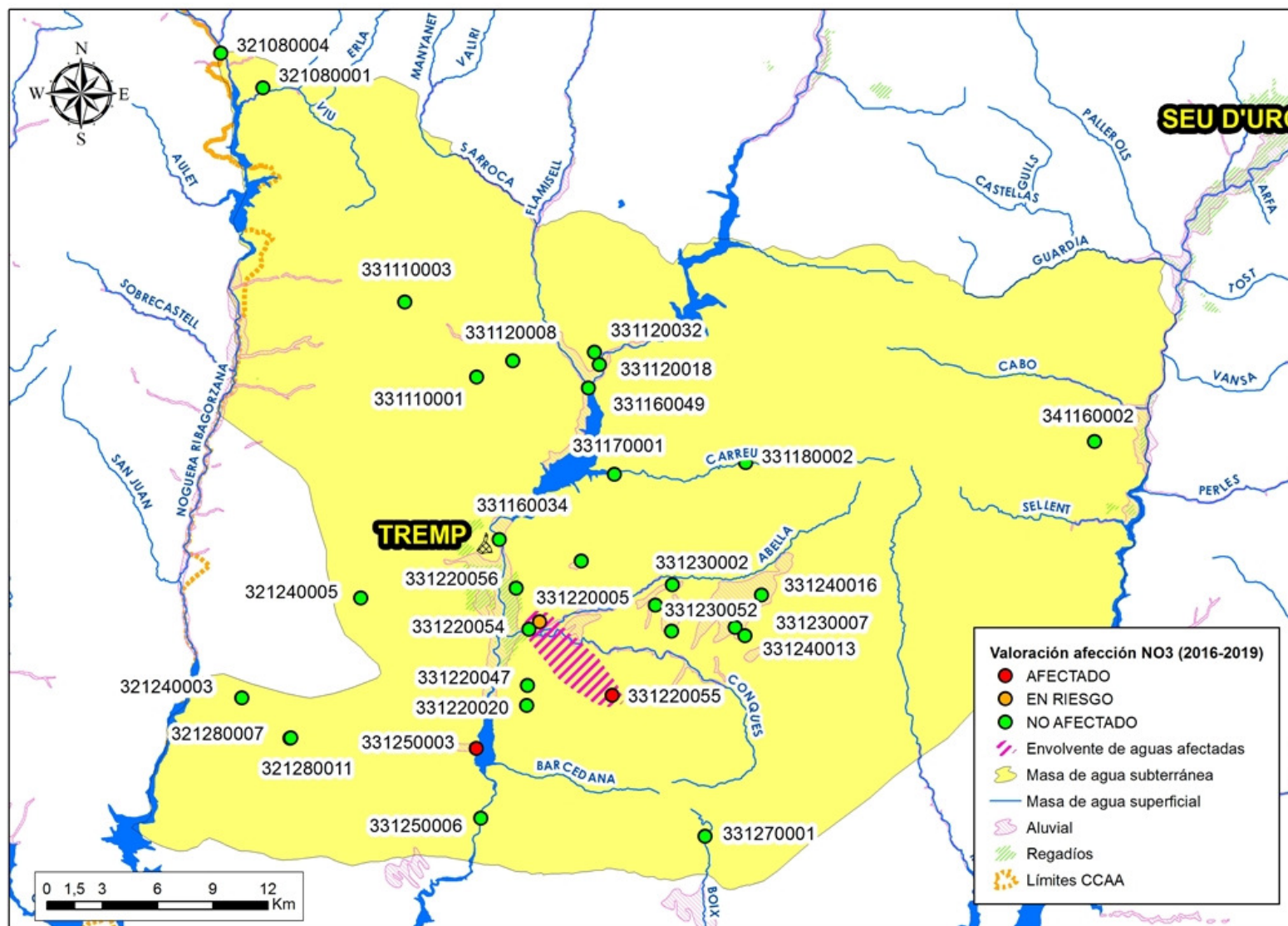




Localización puntos de muestreo (cuatrienio 2016-2019) – Masa de agua subterránea 036 – La Cerdanya.

Masa de agua subterránea						CCAA			
038	TREMP-ISONA					CATALUÑA			

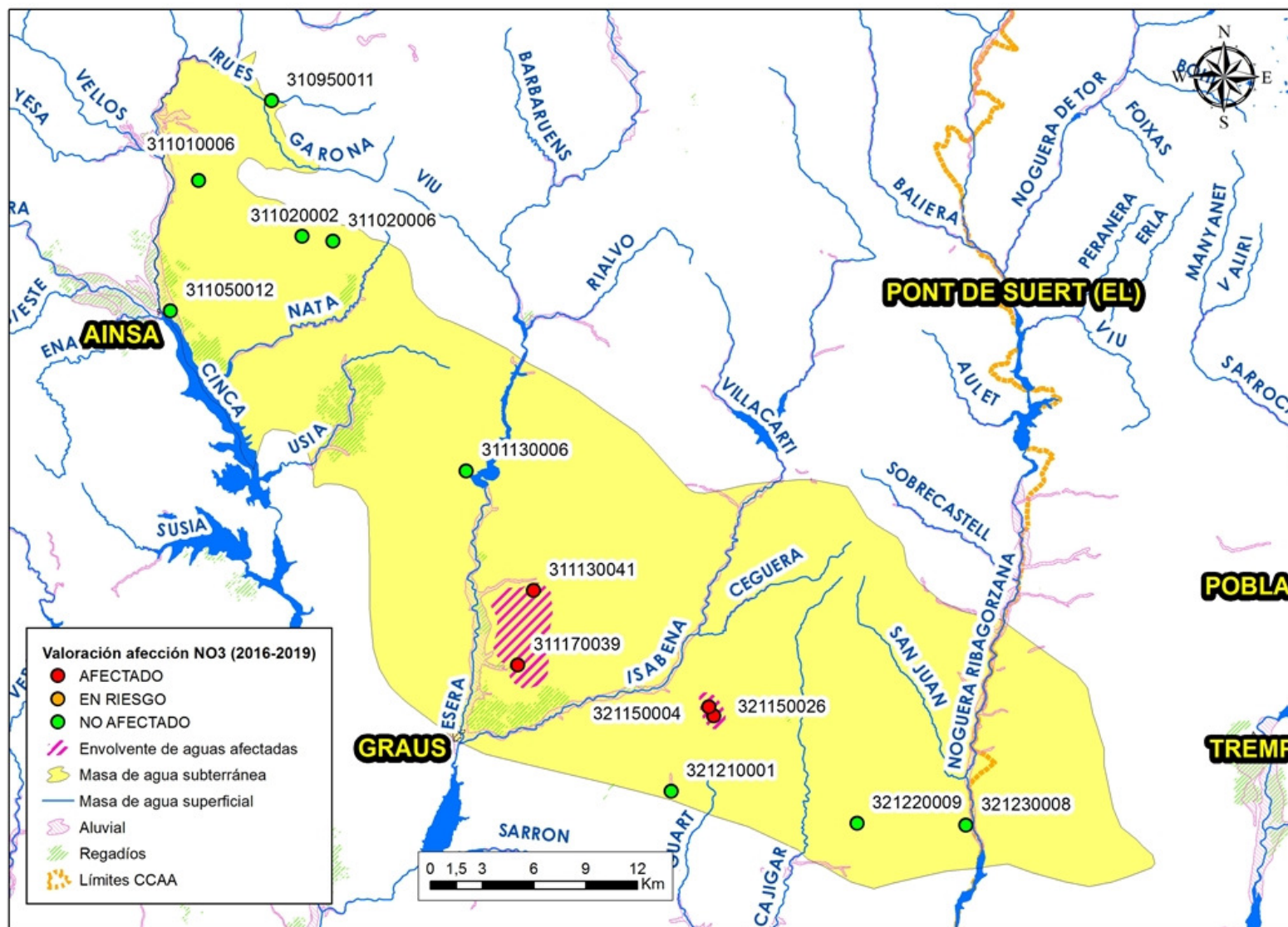
IPA	COD CCAA	TOPONIMIA	MUNICIPIO	VALORACIÓN	TENDENCIA NO3 (mg/l) (PROM_16-19 - PROM_12-15)	CONCENTRACIÓN MÁXIMA NO3 (mg/l)			
						2016	2017	2018	2019
321080001	25173-0001	MANANTIAL DE HORTS VENTOLÁ	PONT DE SUERT (EL)	NO AFECTADO	-3,2	8,9	5,9	0,1	7,1
321080004		MANANTIAL DEL RIÑON	BONANSA	NO AFECTADO	0,0	1,8	2,0		
321240003		MANANTIAL DE GREISA	SANT ESTEVE DE LA SARGA	NO AFECTADO	-0,4	0,3	1,0		
321240005	25234-0012	FONT DE PUIGVERD	TREMP	NO AFECTADO					31,6
321280007	25196-0004	MANANTIAL DE SANT ESTEVE DE LA SARGA	SANT ESTEVE DE LA SARGA	NO AFECTADO	-2,4	0,1	0,1	0,1	0,1
321280011		POZO DE SANT ESTEVE DE LA SARGA	SANT ESTEVE DE LA SARGA	NO AFECTADO	0,0	2,7			
331110001		FUENTE DE RIVERT	CONCA DE DALT	NO AFECTADO	0,1	1,0			
331110003	25234-0021	FUENTE D'ESPLUGA DE SERRA	TREMP	NO AFECTADO					0,1
331120008	25161-0006	POZO TORALLA. LES PLANASSES (PO: 1, PA: 9027)	CONCA DE DALT	NO AFECTADO			0,1	15,2	11,0
331120018	25171-0008	BERNADOT. POZO VIEJO	POBLA DE SEGUR (LA)	NO AFECTADO	-8,3	5,4	9,7	10,3	0,1
331120032	25171-0006	MURUGÓ	POBLA DE SEGUR (LA)	NO AFECTADO	-6,7	5,2	0,1	0,1	9,1
331160034	25234-0023	MOLINO VIEJO DEL RÍO. POU DE TREMP	TALARN	NO AFECTADO	-2,6	1,8	2,1	0,1	0,1
331160049		CABANAU	POBLA DE SEGUR (LA)	NO AFECTADO	-2,3	1,6	3,2		
331170001		FONT DE LAO	CONCA DE DALT	NO AFECTADO	-0,8	1,3	1,5		
331180002		LA FONT DE LAS TRILLAS	CONCA DE DALT	NO AFECTADO	-0,1	1,3			
331220005	25098-0016	FONT DE FONTSANTA	GAVET DE LA CONCA	EN RIESGO	-3,6	13,4	8,0	22,8	44,9
331220015	25234-0013	LLAU DELS HORTS - POZO SUTERRANYA	TREMP	NO AFECTADO	-2,8	9,7	7,5	8,7	7,3
331220020	25128-0003	FONTS DE XÉRCOLES	LLIMIANA	NO AFECTADO	-8,0	15,7	10,5	10,6	17,7
331220047	25098-0007	POU MAGRE	GAVET DE LA CONCA	NO AFECTADO	-5,6	0,1	6,4	10,9	
331220054	25098-0017	FONT DEL MOLÍ	GAVET DE LA CONCA	NO AFECTADO					36,8
331220055	25098-0029	POU CASA COLOMET - JOSEP MARIA LLESUY	GAVET DE LA CONCA	AFECTADO					140,1
331220056	25234-0017	FONT DEL CANAL (DE LA FIGUERA/DE LLUNY)	TREMP	NO AFECTADO					5,9
331230002		LAGOS DE BASTURS	ISONA I CONCA DELLA	NO AFECTADO	-0,2	0,1			
331230007	25115-0012	EL PLA	ISONA I CONCA DELLA	NO AFECTADO	-4,1	0,1	0,1	0,1	0,1
331230017	25115-0022	POU CONQUES	ISONA I CONCA DELLA	NO AFECTADO	-2,3	0,1	0,1	0,1	8,6
331230052	25115-0021	POU DEL BORREC	ISONA I CONCA DELLA	NO AFECTADO	-3,7	0,1	0,1	0,1	0,1
331240013		FONT DEL VIVERS	ISONA I CONCA DELLA	NO AFECTADO	0,4	5,4			
331240016	25001-0002	POU ISIDRA	ABELLA DE LA CONCA	NO AFECTADO	-2,4	0,1	0,1	0,1	0,1
331250003	25904-0006	HOSTAL DEL LLAC	CASTELL DE MUR	AFECTADO	11,2	24,3	23,1	70,4	28,3
331250006	25062-0010	FUENTE DE LAS BAGASSES	CAMARASA	NO AFECTADO	-2,1	2,5	0,1	0,1	0,1
331270001		FUENTE DE LA FIGUERA	VILANOVA DE MEIA	NO AFECTADO	0,2	4,1			
341160002	25077-0001	FUENTE BORDONERA	COLL DE NARGO	NO AFECTADO	-1,7	1,5	1,3	0,1	0,1



Localización puntos de muestreo (cuatrienio 2016-2019) – Masa de agua subterránea 038 - Tremp Isona.

Masa de agua subterránea		CCAA
040	SINCLINAL DE GRAUS	ARAGÓN

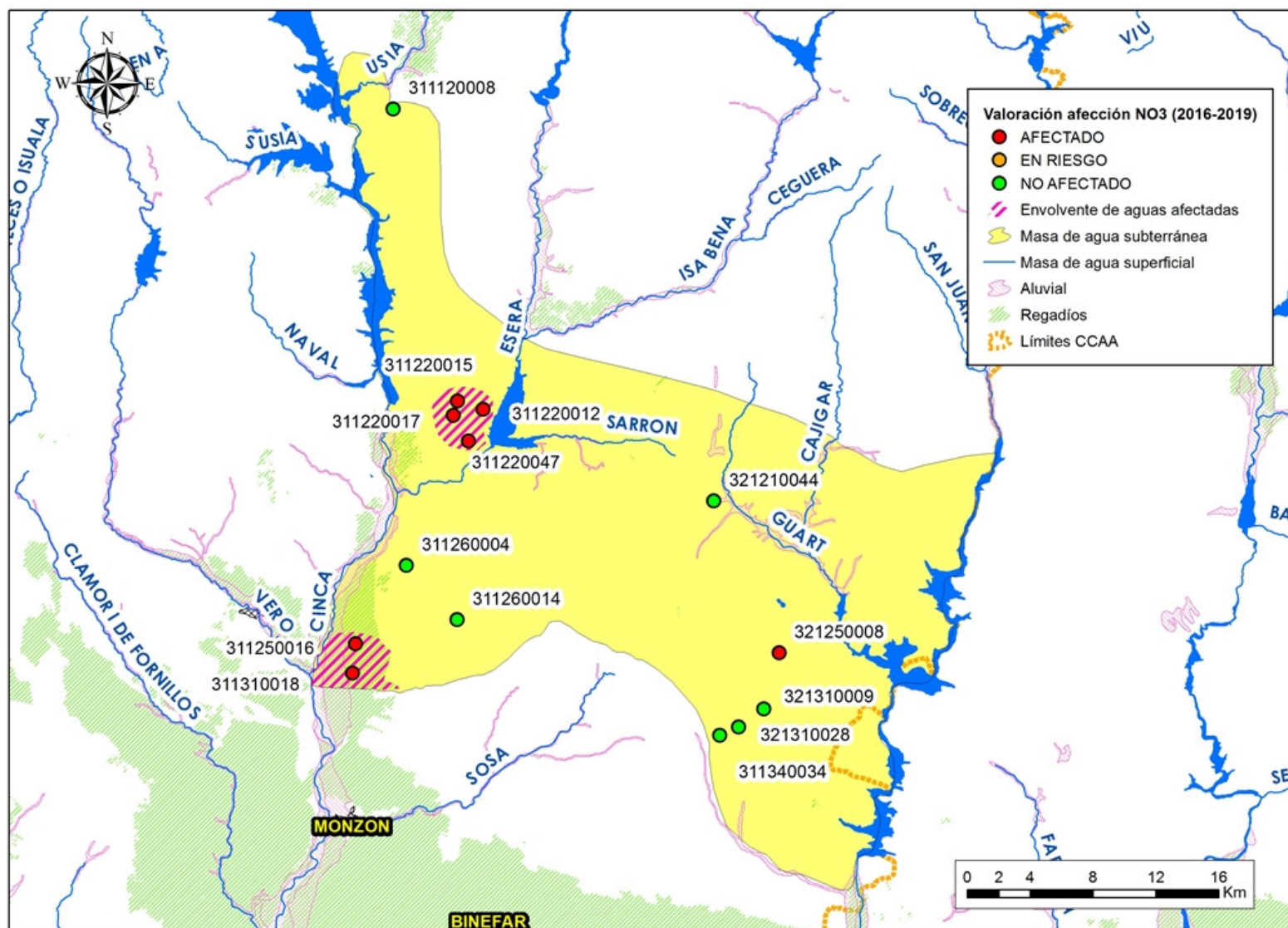
IPA	COD CCAA	TOPONIMIA	MUNICIPIO	VALORACIÓN	TENDENCIA NO3 (mg/l) (PROM_16-19 - PROM_12-15)	CONCENTRACIÓN MÁXIMA NO3 (mg/l)			
						2016	2017	2018	2019
310950011		MANANTIAL DE FORNOS	LASPUÑA	NO AFECTADO	-0,5	1,5			
311010006		FUENSANTA	PUEYO DE ARAGUAS (EL)	NO AFECTADO	0,1	1,8			
311020002		FUENTE DE MOLINIAS	FUEVA (LA)	NO AFECTADO	-0,1	1,4			
311020006		FUENTE DE LA SORDA	FUEVA (LA)	NO AFECTADO	-0,7	2,9	2,1		
311050012		SUDIERA	AINSA-SOBRARBE	NO AFECTADO	-1,2	1,2			
311130006		M. BARRANCO DE LAS TRAVESERAS	SANTALIESTRA Y SAN QUILEZ	NO AFECTADO	-0,2	0,1			
311130041		FUENTE DE ABAJO	GRAUS	AFECTADO	-26,0	101,0	103,0	73,1	88,7
311170039		FUENTE DE LOS TORRENTILLOS	GRAUS	AFECTADO	-14,4	117,0	143,0	101,9	155,0
321150004		FUENTE DEL PORTAL	LASCUARRE	AFECTADO	-36,7	95,3	113,0	71,1	99,0
321150026		FUENTE SANTINI	LASCUARRE	AFECTADO	-34,7	166,0	157,0	147,5	155,0
321210001		FUENTE DEL CAMINO	BENABARRE	NO AFECTADO	2,3	28,8	27,1		
321220009		MANANTIAL BCO DE LAS ARTIGAS	VIA CAMP Y LITERA	NO AFECTADO	3,0	11,3			
321230008		FUENTE DE LLASERA	PUNTE DE MONTAÑANA	NO AFECTADO	0,8	3,0			



Localización puntos de muestreo (cuatrienio 2016-2019) – Masa de agua subterránea 040 - Sinclinal de Graus.

Masa de agua subterránea		CCAA
041	LITERA ALTA	ARAGÓN

IPA	COD CCAA	TOPONIMIA	MUNICIPIO	VALORACIÓN	TENDENCIA NO3 (mg/l) (PROM_16-19 - PROM_12-15)	CONCENTRACIÓN MÁXIMA NO3 (mg/l)			
						2016	2017	2018	2019
311120008		FONDINERO-4 (FUENTE DE SASTRE O DE TAPIA)	PALO	NO AFECTADO	12,8	12,9			
311220012		MANANTIAL DE LA REGUERA	PUEBLA DE CASTRO (LA)	AFECTADO	8,7	83,5	101,0	85,2	96,7
311220015		MANANTIAL DEL CORAN	PUEBLA DE CASTRO (LA)	AFECTADO	1,0	102,0	111,0	94,7	115,0
311220017		MANANTIAL DE LAS CAÑUTAS	PUEBLA DE CASTRO (LA)	AFECTADO	-13,3	198,0	225,0	155,0	201,0
311220047		FUENTE DEL ZAPATO	PUEBLA DE CASTRO (LA)	AFECTADO	0,0	37,2	73,9	29,9	56,4
311250016		LA FONTANETA DE MARTÍN	FONZ	AFECTADO	14,3	155,0	177,0	155,0	144,4
311260004		FUENTE DEL LAVADERO	ESTADILLA	NO AFECTADO	0,8	14,5	15,7	15,6	
311260014		OJO DE LA FUENTE O PALAU (PO. 2; PA. 9)	FONZ	NO AFECTADO	0,6	3,4	4,5		
311310018		DEL PINO	FONZ	AFECTADO	54,2	144,0	177,0	146,3	191,0
311340034		CRABETAS	BAELLS	NO AFECTADO	2,9	28,2	35,5	36,9	37,0
321210044		ABTO A BENABARRE. BARRANCO DE LA MORA	BENABARRE	NO AFECTADO	3,8	16,3	19,9		
321250008		FUENTE REDONDA, M. DEL PILÓN. FONT REDONA	ESTOPIÑAN DEL CASTILLO	AFECTADO	-9,7	41,8	58,6	60,3	80,0
321310009		MOLA, LA (PANTANO VIEJO)	CAMPORRELLS	NO AFECTADO	2,8	22,8	24,8	25,2	31,0
321310028		MONTFERRUS, POZO DE ABTO NUEVO.POU II	BAELLS	NO AFECTADO					1,1

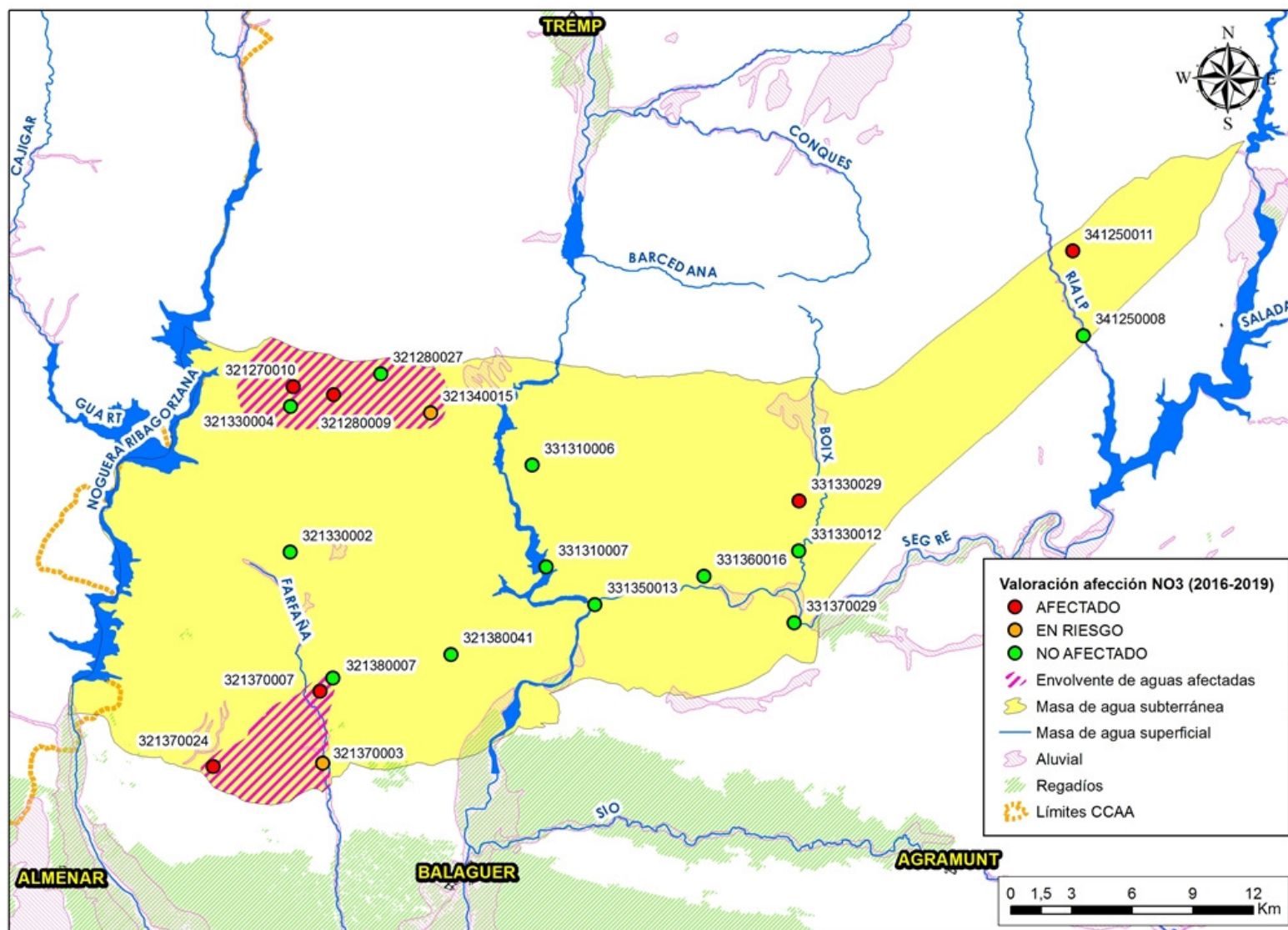


Localización puntos de muestreo (cuatrienio 2016-2019) – Masa de agua subterránea 041 – Litera Alta.

Masa de agua subterránea						CCAA			
042	SIERRAS MARGINALES CATALANAS					CATALUÑA			

IPA	COD CCAA	TOPONIMIA	MUNICIPIO	VALORACIÓN	TENDENCIA NO3 (mg/l) (PROM_16-19 - PROM_12-15)	CONCENTRACIÓN MÁXIMA NO3 (mg/l)			
						2016	2017	2018	2019
321270010		FUENTE DE AGULLO	AGER	AFECTADO		128,0			
321280009	25002-0004	FUENTE DE SANTA ELENA	AGER	AFECTADO				141,2	130,8
321280027	25002-0022	FONT DE SANTA BÀRBARA	AGER	NO AFECTADO					0,1
321330002	25037-0003	POZO ABTO A TARTAREU. POZO VIEJO	AVELLANES I SANTA LINYA (L	NO AFECTADO	1,5	9,5	8,4	8,1	6,6
321330004	25002-0001	AGER I, BARRANCO DE LA LOUFORNA	AGER	NO AFECTADO					0,1
321340015	25002-0003	FONT DE FABÀ	AGER	EN RIESGO	-0,6	21,7	20,8	11,6	44,1
321370003	25069-0008	LA TORRE (PO. 8; PA. 138)	CASTELLO DE FARFANYA	EN RIESGO	7,3	35,8	32,0	36,6	48,0
321370007	25156-0023	CARRETERA DE ENTRADA A OS	OS DE BALAGUER	AFECTADO	12,1	62,1	64,9	109,5	135,6
321370024	25015-0002	POU LA FIGUERA	ALGERRI	AFECTADO	8,1	52,0	49,1	62,3	51,0
321380007	25156-0018	PARETS (POU GENERALITAT BORJA) CAMÍ D'AVELLANES	OS DE BALAGUER	NO AFECTADO	-1,0	17,7	16,4	15,6	15,7
321380041	25037-0019	FONT DE FONTANELLA	AVELLANES I SANTA LINYA (L	NO AFECTADO					0,1
331310006	25062-0005	POU DE FONTLLONGA	CAMARASA	NO AFECTADO	-2,9	5,9	0,1	0,1	0,1
331310007	25062-0012	FONT DE LA MAÇANA	CAMARASA	NO AFECTADO					20,1
331330012		POZO DE BALDOMAR	ARTESA DE SEGRE	NO AFECTADO	0,8	30,3			
331330029	25034-0018	POU DE LA CLUA	ARTESA DE SEGRE	AFECTADO	-76,6	0,1		18,3	98,7
331350013		EMBALSE DE CAMARASA	CAMARASA	NO AFECTADO	-0,1	1,7			
331360016		FUENTE DE ALOS DE BALAGUER	ALOS DE BALAGUER	NO AFECTADO	0,1	3,6			
331370029	25094-0003	SIERRA DEL MONT DE .POU DE MUNT	FORADADA	NO AFECTADO	-4,9	6,6	5,2	8,8	0,1
341250008	25042-0002	POLÍGONO: 2, PARCELA: 7	BARONIA DE RIALB (LA)	NO AFECTADO	0,8	2,9			
341250011	25042-0012	FONT DEL PUIG DE RIALP	BARONIA DE RIALB (LA)	AFECTADO	-64,1	130,6	119,0		33,1

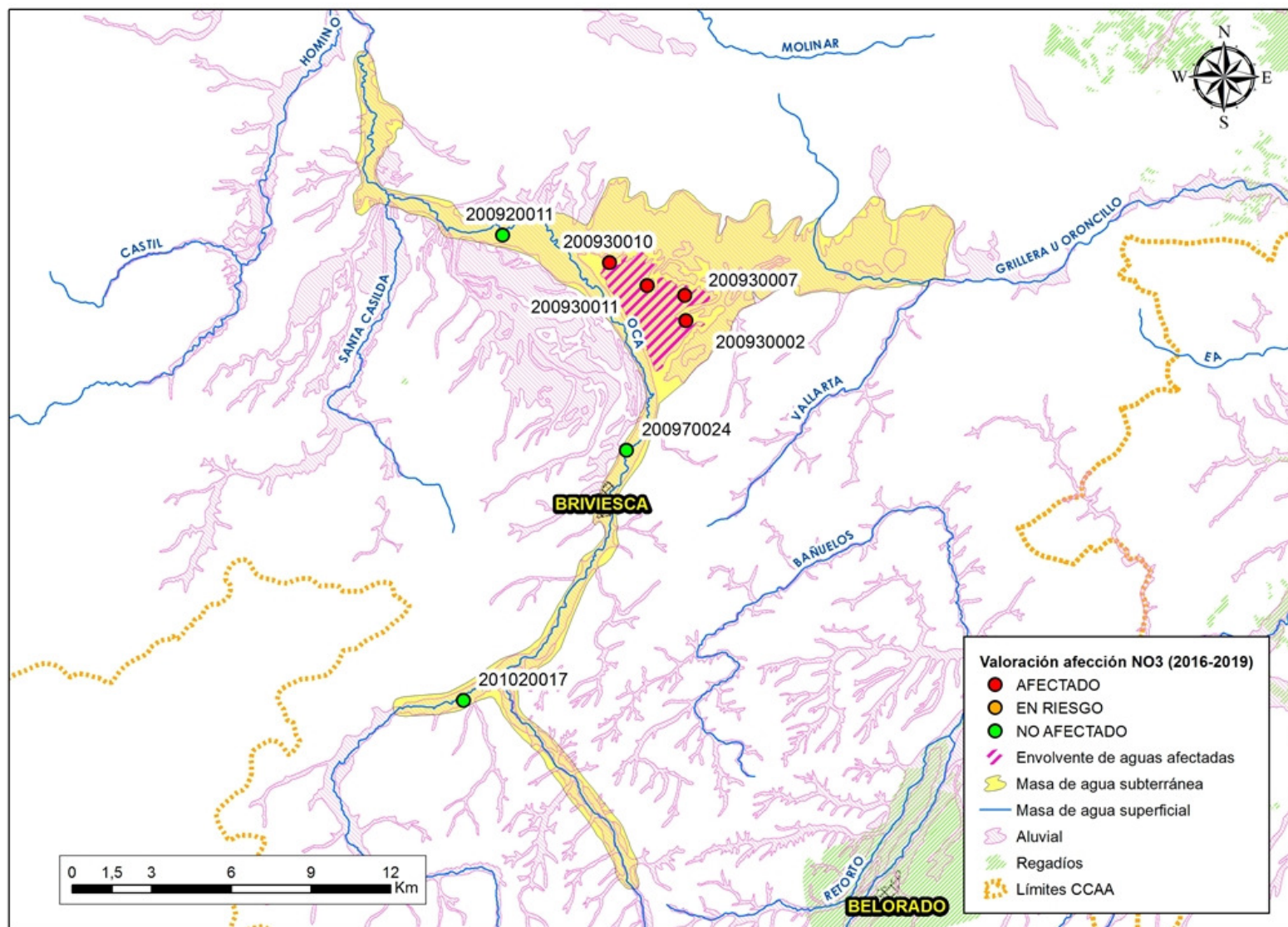




Localización puntos de muestreo (cuatrienio 2016-2019) – Masa de agua subterránea 042 –Sierras Marginales Catalanas.

Masa de agua subterránea		CCAA
043	ALUVIAL DEL OCA	CASTILLA Y LEÓN

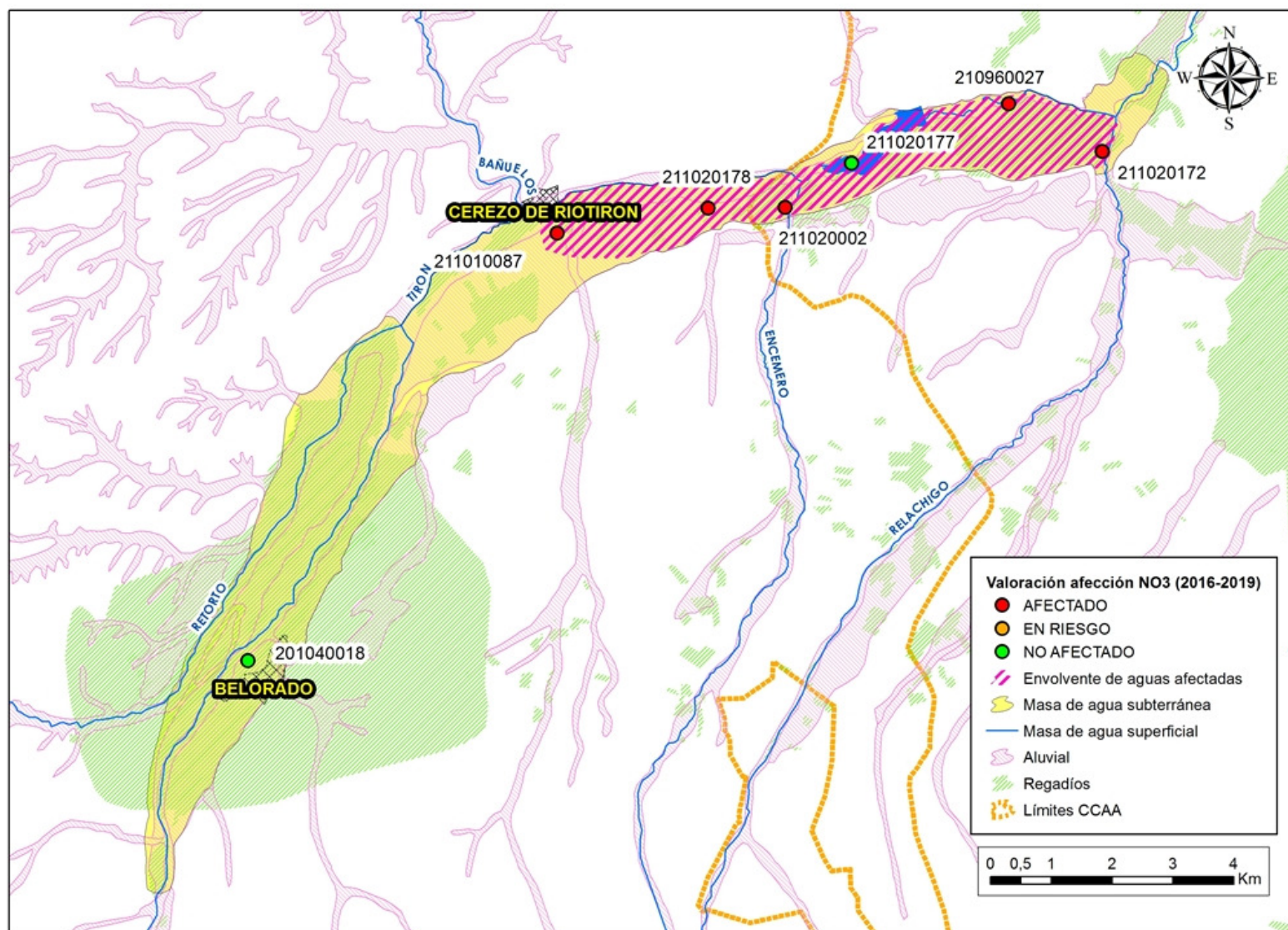
IPA	COD CCAA	TOPONIMIA	MUNICIPIO	VALORACIÓN	TENDENCIA NO3 (mg/l) (PROM_16-19 - PROM_12-15)	CONCENTRACIÓN MÁXIMA NO3 (mg/l)			
						2016	2017	2018	2019
200920011		LOS LINARES	BARRIOS DE BUREBA (LOS)	NO AFECTADO	-3,6	17,9	29,6		
200930002		FUENTE HONTORIA (MONTAÑANA)	GRISALEÑA	AFECTADO	18,3	114,0	124,0		155,0
200930007		EL PARRAL-FTE.OLILLA (PO.1; PA.9109)	BERZOSA DE BUREBA	AFECTADO	4,5	143,0	145,0		180,0
200930010		FUENTE LADRERO	VID DE BUREBA (LA)	AFECTADO	4,8	100,0	101,0		111,7
200930011		FUENTE MORENA	VID DE BUREBA (LA)	AFECTADO	16,8	168,0	191,0		186,0
200970024		POLIGONO DE LA VEGA MMA	BRIVIESCA	NO AFECTADO	-0,9	0,1	0,1		6,5
201020017		POZO REMOLLA	CASTIL DE PEONES	NO AFECTADO	3,2	32,2	17,8		23,8



Localización puntos de muestreo (cuatrienio 2016-2019) – Masa de agua subterránea 043 – Aluvial del Oca.

Masa de agua subterránea		CCAA
<b>044</b>	ALUVIAL DEL TIRÓN	CASTILLA Y LEÓN / LA RIOJA

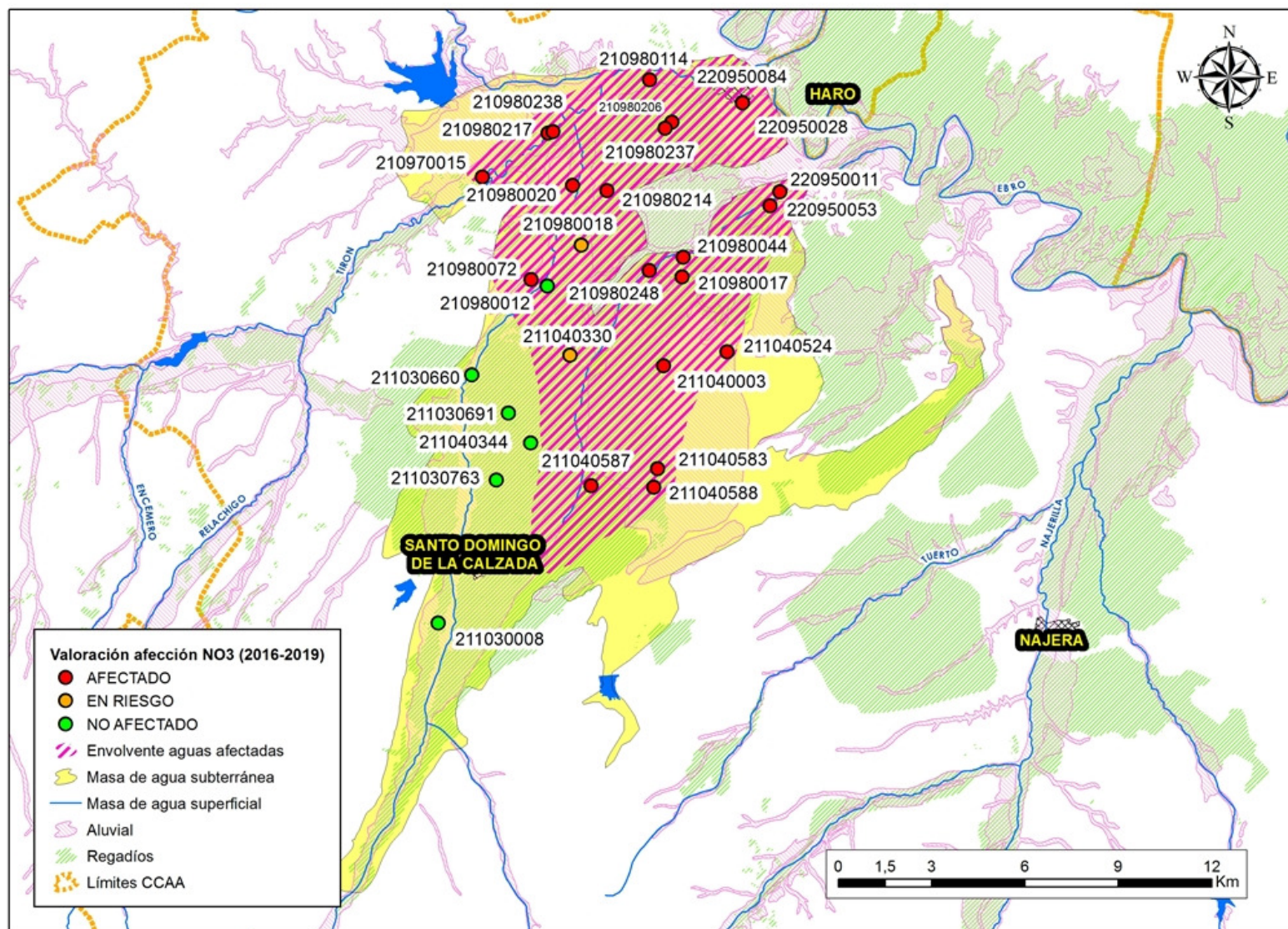
IPA	COD CCAA	TOPONIMIA	MUNICIPIO	VALORACIÓN	TENDENCIA NO3 (mg/l) (PROM_16-19 - PROM_12-15)	CONCENTRACIÓN MÁXIMA NO3 (mg/l)			
						2016	2017	2018	2019
201040018		FUENTE EL CHE	BELORADO	NO AFECTADO	2,0	13,9	5,9		
210960027		LA FUENTITA	LEIVA	AFECTADO	-45,1	79,2	41,4	40,9	31,9
211010087		TALLERES ALME	CEREZO DE RIO TIRON	AFECTADO	21,7	149,0	98,7	155,0	128,8
211020002	90	MANANTIAL TORMATOS	TORMANTOS	AFECTADO	-8,6	126,0	108,0	129,0	111,0
211020172	69	MANANTIAL DEL CAÑO	HERRAMELLURI	AFECTADO	-6,0	162,0	131,0	88,5	127,0
211020177	301	SONDEOS NITRATOS RIOJA TORMANTOS	TORMANTOS	NO AFECTADO	-9,2	0,1			
211020178		QUINTANILLA DE LAS DUEÑAS	CEREZO DE RIO TIRON	AFECTADO	-31,8	136,0	45,7	155,0	75,5



Localización puntos de muestreo (cuatrienio 2016-2019) – Masa de agua subterránea 044 – Aluvial del Tirón.

Masa de agua subterránea						CCAA			
045	ALUVIAL DEL OJA					LA RIOJA			

IPA	COD CCAA	TOPONIMIA	MUNICIPIO	VALORACIÓN	TENDENCIA NO3 (mg/l) (PROM_16-19 - PROM_12-15)	CONCENTRACIÓN MÁXIMA NO3 (mg/l)			
						2016	2017	2018	2019
210970015	75	CARRETERA SAJAZARGA	TIRGO	AFECTADO	-10,6	95,5	15,9	83,2	82,3
210980012		MANANTIAL PISCIFACTORIA	CASTAÑARES DE RIOJA	NO AFECTADO	-2,2	20,4	11,9	26,8	14,2
210980017		FUENTE DE LA ROSA	ZARRATON	AFECTADO	2,7	123,0	115,0	111,7	116,0
210980018	76	ABTO A CASALARREINA. SATRIA, AGUALINOS-1	TIRGO	EN RIESGO	5,7	47,4	21,7		
210980020	77	FUENTE DEL POBE	CASALARREINA	AFECTADO	15,3	57,8	75,9	76,4	79,0
210980044	89	POZO ZARRATÓN	ZARRATON	AFECTADO	-20,2	109,0	109,0	107,0	81,4
210980072	43	POZO CASTAÑARES	CASTAÑARES DE RIOJA	AFECTADO	-1,1	55,0	25,8	70,7	43,2
210980114	80	MALZAPATO	HARO	AFECTADO	-18,2	54,9	46,3	53,2	41,0
210980206	82	FUENTE DEL ESTRECHO	HARO	AFECTADO	1,5	50,4	34,7	40,2	53,5
210980214	79	EL NAVAL	CASALARREINA	AFECTADO	-6,4	51,2	31,5	51,7	39,0
210980217	44	ABASTECIMIENTO A SAJAZARRA	CIHURI	AFECTADO	-25,0	56,6	11,9	29,2	20,3
210980237	303	HARO 2 IGME ABASTECIMIENTO A HARO	HARO	AFECTADO	-1,4	56,4	31,4	55,5	43,7
210980238	302	SONDEOS NITRATOS RIOJA CIHURI	CIHURI	AFECTADO	-9,1	20,2	87,8	25,0	43,2
210980248		FUENTENUEVA	ZARRATON	AFECTADO					147,7
211030008	4	PATAGALLINA 1	SANTO DOMINGO DE LA CALZAD	NO AFECTADO	-2,1	3,7	4,7	7,4	3,5
211030660		LA MANZANERA. CONDUCCIÓN DE VILLALOBAR	VILLALOBAR DE RIOJA	NO AFECTADO	-3,0	4,3	11,6		
211030691	9	CARRACARROS	BAÑARES	NO AFECTADO	-11,8	23,9	8,0	25,2	8,3
211030763		TALLERES JANDA, S.L. POZO 2	BAÑARES	NO AFECTADO	-0,7	8,0	14,5	13,3	14,0
211040003	87	FUENTE DE CIDAMÓN	CIDAMON	AFECTADO	-35,5	110,0	83,8	113,0	115,5
211040050	71	ABASTECIMIENTO A BAÑARES. POZO ZAMACA	BAÑARES	AFECTADO	-43,8	97,9	77,5	44,0	23,8
211040330	74	POZO CASTAÑARES DE RIOJA	CASTAÑARES DE RIOJA	EN RIESGO	-0,6	28,5	19,2	43,4	26,3
211040344	319	IGME BAÑARES-2	BAÑARES	NO AFECTADO	0,1	11,4	7,7	23,6	10,6
211040524	86	POZO SOMBRÍO	CIDAMON	AFECTADO					132,3
211040583		CAMINO DE CARRAMOLINERO (PO: 501 PA:478)	CIDAMON	AFECTADO	-0,8	67,4	82,6	67,2	
211040587		CAMINO DE BAÑARES	BAÑARES	AFECTADO				81,2	96,0
211040588		CAMINO DE CARRAMOLINERO	CIDAMON	AFECTADO				53,7	51,0
220950005	83	FUENTE JUANILLO	HARO	AFECTADO					113,8
220950011	84	FUENTE EL CAÑO	OLLAURI	AFECTADO	-16,5	128,0	108,0	107,0	104,9
220950028	81	ABASTECIMIENTO A HARO, POZO C/ EL MAZO.	HARO	AFECTADO	-3,3	65,6	57,2	64,2	59,8
220950053		MANANTIAL DE OLLONGUI O LAS TRES FUENTES	RODEZNO	AFECTADO	-13,7	121,0	114,0	115,0	101,0
220950084		POZO MAZO 2	HARO	AFECTADO	0,6	55,1	55,1	48,8	63,1

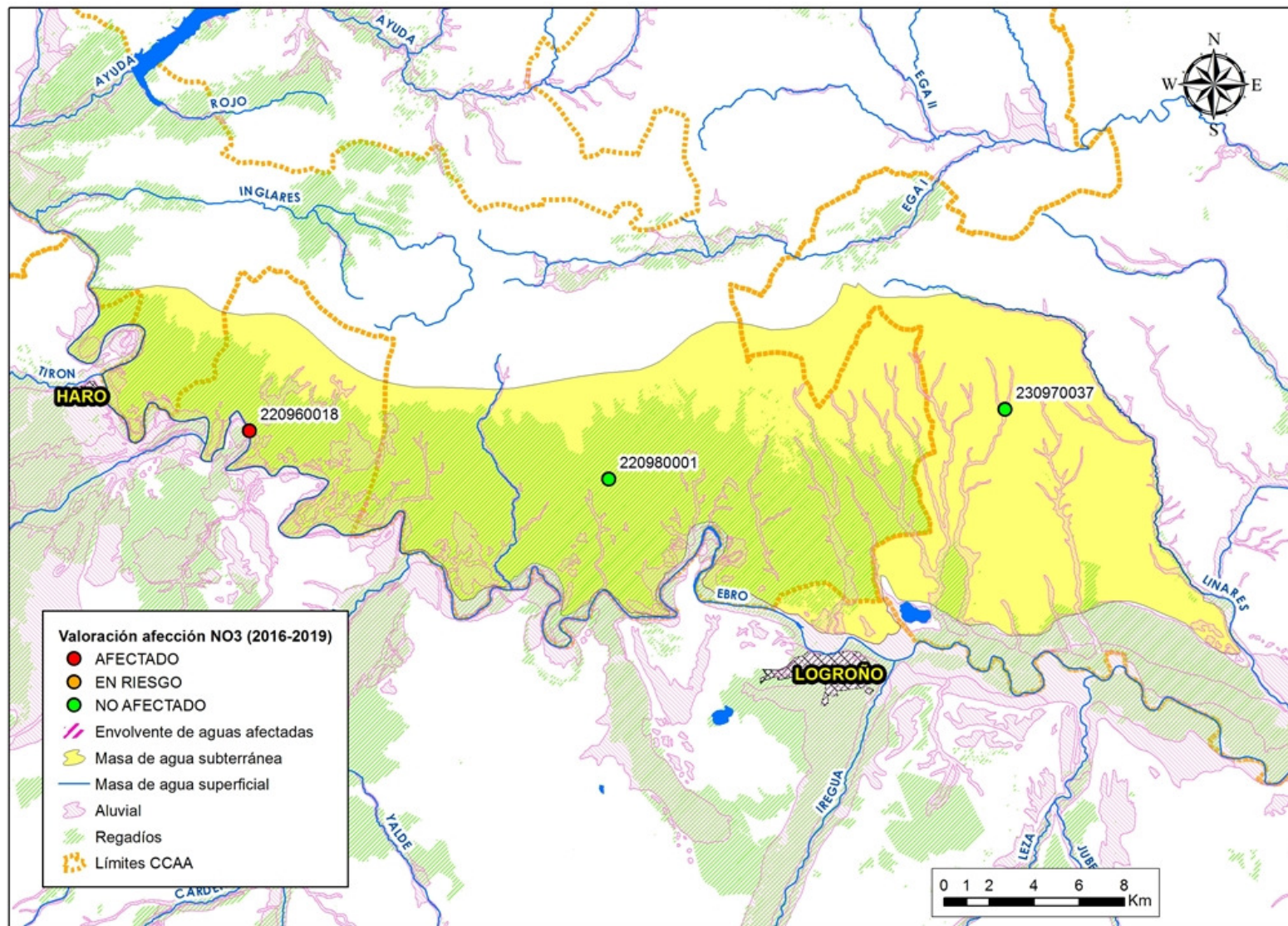


Localización puntos de muestreo (cuatrienio 2016-2019) – Masa de agua subterránea 045 – Aluvial del Oja.

Masa de agua subterránea		CCAA
046	LAGUARDIA	LA RIOJA / NAVARRA / PAÍS VASCO

IPA	COD CCAA	TOPONIMIA	MUNICIPIO	VALORACIÓN	TENDENCIA NO3 (mg/l) (PROM_16-19 - PROM_12-15)	CONCENTRACIÓN MÁXIMA NO3 (mg/l)			
						2016	2017	2018	2019
220960018		POZO DEL EBRO	SAN VICENTE DE LA SONSIERRA	AFECTADO	-4,9	9,0	71,8		
220980001	SC60	LAGUARDIA MARM, CARRALOGROÑO	LAGUARDIA	NO AFECTADO	-0,5	0,3	1,1	0,7	0,1
230970037		LA FUENTE VIEJA	ARAS	NO AFECTADO	0,3	6,6			

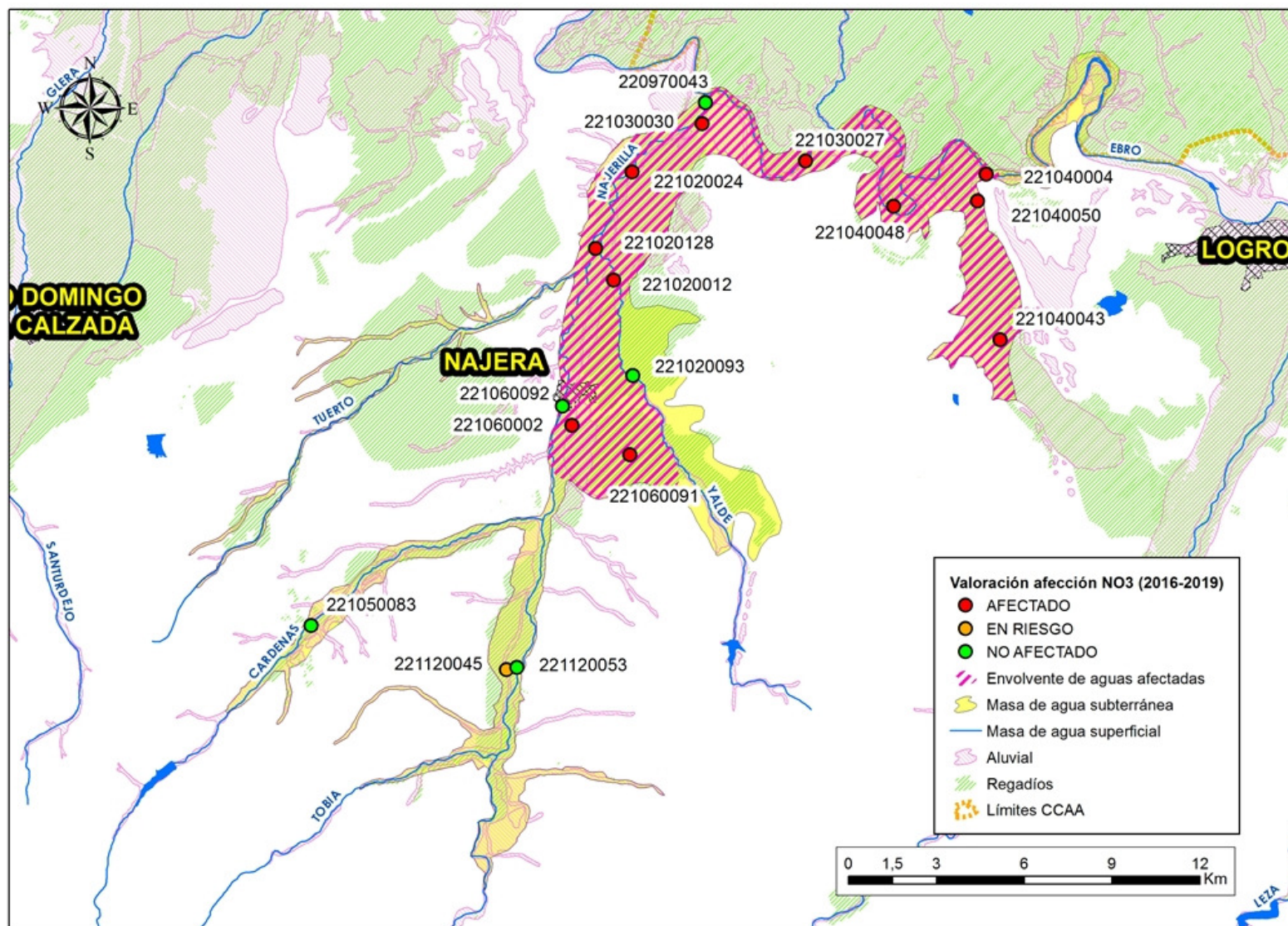




Localización puntos de muestreo (cuatrienio 2016-2019) – Masa de agua subterránea 046 – Laguardia.

Masa de agua subterránea		CCAA
047	ALUVIAL DEL NAJERILLA-EBRO	LA RIOJA / PAÍS VASCO

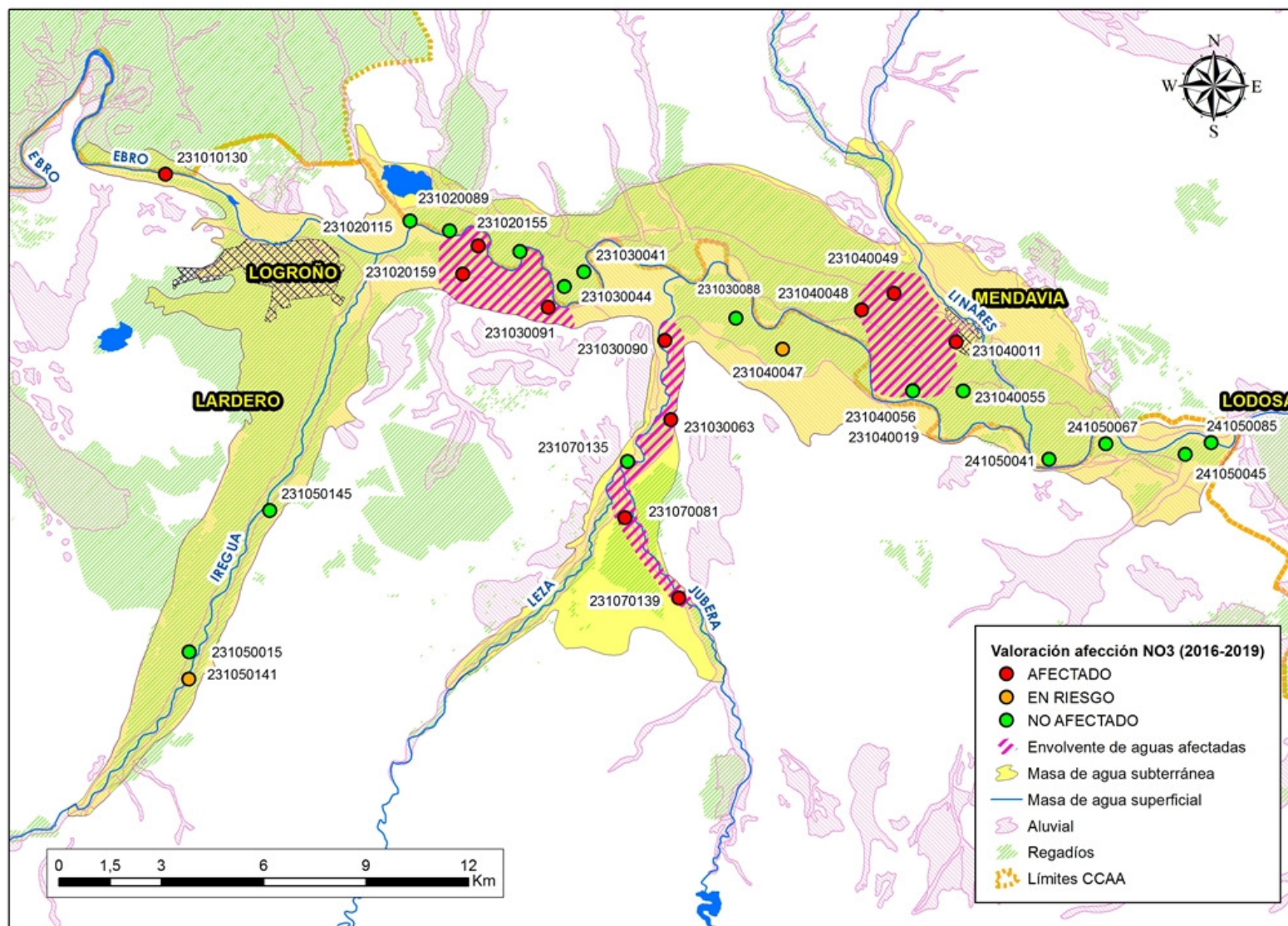
IPA	COD CCAA	TOPONIMIA	MUNICIPIO	VALORACIÓN	TENDENCIA NO3 (mg/l) (PROM_16-19 - PROM_12-15)	CONCENTRACIÓN MÁXIMA NO3 (mg/l)			
						2016	2017	2018	2019
220970043	305	SONDEOS NITRATOS RIOJA TORREMONTALBO EBRO	TORREMONTALBO	NO AFECTADO	-2,1	16,0	3,8	6,1	6,8
221020012	53	FUENTE EDESA (SOMALO)	TORREMONTALBO	AFECTADO	-4,5	65,1	41,4	40,3	44,0
221020024		FUENTEFRÍA	CENICERO	AFECTADO	3,2	49,5	35,1	54,4	53,6
221020093		PRANIGUELA	HUERCANOS	NO AFECTADO	-1,2	7,9	5,1		
221020128	325	SONDEOS NITRATOS RIOJA TORREMONTALBO NAJERILLA - YALDE	TORREMONTALBO	AFECTADO	16,9	52,1	38,9	37,8	37,6
221030027	92	MONTE REAL	CENICERO	AFECTADO	12,7	297,0	172,0		73,0
221030030	102	FUENTE ESCARPE	CENICERO	AFECTADO	-62,1	107,0	93,6	66,1	73,8
221040004	96	FUENTE TÚNEL	FUENMAYOR	AFECTADO	-2,1	156,0	107,0	98,7	97,5
221040043		BODEGAS CORRAL	NAVARRETE	AFECTADO	-8,8	79,4	46,5	64,1	70,5
221040048		EL ESPERAL	LAGUARDIA	AFECTADO	34,8	63,4	56,0		
221040050	323	FUENMAYOR MMA	FUENMAYOR	AFECTADO	-10,8	17,5	0,1	127,0	0,1
221050083		EL CHARCÓN (PO. 505; PA. 1805)	BERCEO	NO AFECTADO	-5,0	6,0	4,8		
221060002		CARRETERA NÁJERA-TRICIO	NAJERA	AFECTADO	-1,7	52,7	38,1	36,9	48,1
221060091		MANANTIAL DE RIVAS CAIDAS	TRICIO	AFECTADO	25,0	50,9	45,7		
221060092		PUENTE DE LOS SOLDADOS	NAJERA	NO AFECTADO	1,4	3,2	7,4		
221120045	98	BAJADA AL RÍO DESDE EL CASCO URBANI	BAÑOS DE RIO TOBIA	EN RIESGO	-7,0	46,8	31,2	49,4	39,4
221120053	306	SONDEOS NITRATOS RIOJA BAÑOS DE RIO TOBIA	BAÑOS DE RIO TOBIA	NO AFECTADO	-1,1	9,9	3,6	8,9	4,0



Localización puntos de muestreo (cuatrienio 2016-2019) – Masa de agua subterránea 047 – Aluvial del Najerilla - Ebro.

Masa de agua subterránea			CCAA
048	ALUVIAL DE LA RIOJA-MENDAVIA		LA RIOJA / NAVARRA

IPA	COD CCAA	TOPONIMIA	MUNICIPIO	VALORACIÓN	TENDENCIA NO3 (mg/l) (PROM_16-19 - PROM_12-15)	CONCENTRACIÓN MÁXIMA NO3 (mg/l)			
						2016	2017	2018	2019
231010130	91	INDUKIT	LOGROÑO	AFECTADO	13,1	140,0	129,0	84,7	119,3
231020073	23102237NA	SOTO DE LA SABUQUERA. ABASTECIMIENTO A VIANA	VIANA	NO AFECTADO	-3,5	10,8	14,0	9,6	13,8
231020089	231020016NA	LA GRANJA. POZO (SONDEO) P-1 DE SEASA.	VIANA	NO AFECTADO	1,3	16,8	26,8	13,2	21,1
231020115		MURCIANO (POL. LA GRANJA)	VIANA	NO AFECTADO	-4,7	24,5	35,7	11,0	29,0
231020155	313	SONDEOS NITRATOS RIOJA LOGROÑO VAREA	LOGROÑO	AFECTADO	-25,6	76,8	46,5	116,0	61,0
231020159		PASADA DEL ESPINAL	LOGROÑO	AFECTADO			29,6	40,3	51,9
231030041	231030012NA	FUENTE DE RECAJO	VIANA	NO AFECTADO	-8,5	12,7	8,1	10,5	12,1
231030044	231030016NA	RECAJO. SONDEO S-5 DE SEASA.	VIANA	NO AFECTADO	2,4	31,9	19,9	39,0	38,0
231030063	111	FUENTE DE MURILLO	MURILLO DE RIO LEZA	AFECTADO	21,1	171,0	146,0	148,1	155,0
231030088		JARRA EN EL CEMENTERIO	AGONCILLO	NO AFECTADO	-5,2	13,2	8,1	11,0	11,7
231030090		CAMINO DEL MOLINO	AGONCILLO	AFECTADO			61,0	43,6	33,1
231030091		LA TEJERA	LOGROÑO	AFECTADO			63,1	57,3	57,0
231040011	23104005NA	CONSERVAS VIUDA DE CAYO SAEZ (CA: 23104005)	MENDAVIA	AFECTADO	-2,5	51,0	48,0	44,0	36,5
231040019	23104233NA	ANTIGUO ABASTECIMIENTO A MENDAVIA	MENDAVIA	EN RIESGO	-0,9	40,0	47,5	30,1	29,2
231040047	327	SONDEOS NITRATOS RIOJA ARRUBAL	ARRUBAL	EN RIESGO	-18,3	41,6	14,1	0,1	0,1
231040048	231040024NA	EL RUBIO DE ABAJO	MENDAVIA	AFECTADO	9,0	59,0	50,7	68,0	93,0
231040049		LA FUENTILLA (PO: 3; PA: 1934)	MENDAVIA	AFECTADO	-12,5	153,0	144,0	124,2	222,0
231040055		LA DONJUANA	MENDAVIA	NO AFECTADO				35,8	37,6
231040056		EL VERGAL	MENDAVIA	NO AFECTADO				30,9	38,8
231050015		EL CRISTO (PO. 14; PA. 9005)	ALBELDA DE IREGUA	NO AFECTADO	-12,7	16,9	13,9		
231050141	326	SONDEOS NITRATOS RIOJA ALBELDA DE IREGUA	ALBELDA DE IREGUA	EN RIESGO	-13,5	41,0	0,1	9,5	8,3
231050145		MOGRONES (PO: 17; PA: 104)	ALBERITE	NO AFECTADO	1,8	30,7	28,2	11,0	28,0
231070081		FUENTE LA RUEDA	MURILLO DE RIO LEZA	AFECTADO	9,8	113,0	102,0	89,5	115,6
231070135	308	SONDEOS NITRATOS RIOJA MURILLO DE RIO LEZA	MURILLO DE RIO LEZA	NO AFECTADO	-2,9	20,6	0,1	12,7	9,4
231070139		LA SENDA (PO: 16; PA: 214)	MURILLO DE RIO LEZA	AFECTADO	34,8	210,0	192,0	155,0	208,0
241050041	24105999NA	SOTO DE ABAJO	MENDAVIA	NO AFECTADO	-8,1	27,5			
241050045		RECUEJA	ALCANADRE	NO AFECTADO	0,5	4,8	2,8		
241050067		PEÑASCASAS (PO:5)	ALCANADRE	NO AFECTADO	4,6	21,3	20,5	11,0	23,0
241050085	328	SONDEOS NITRATOS RIOJA ALCANADRE 2	ALCANADRE	NO AFECTADO	-11,9	25,0	20,2	0,1	0,1



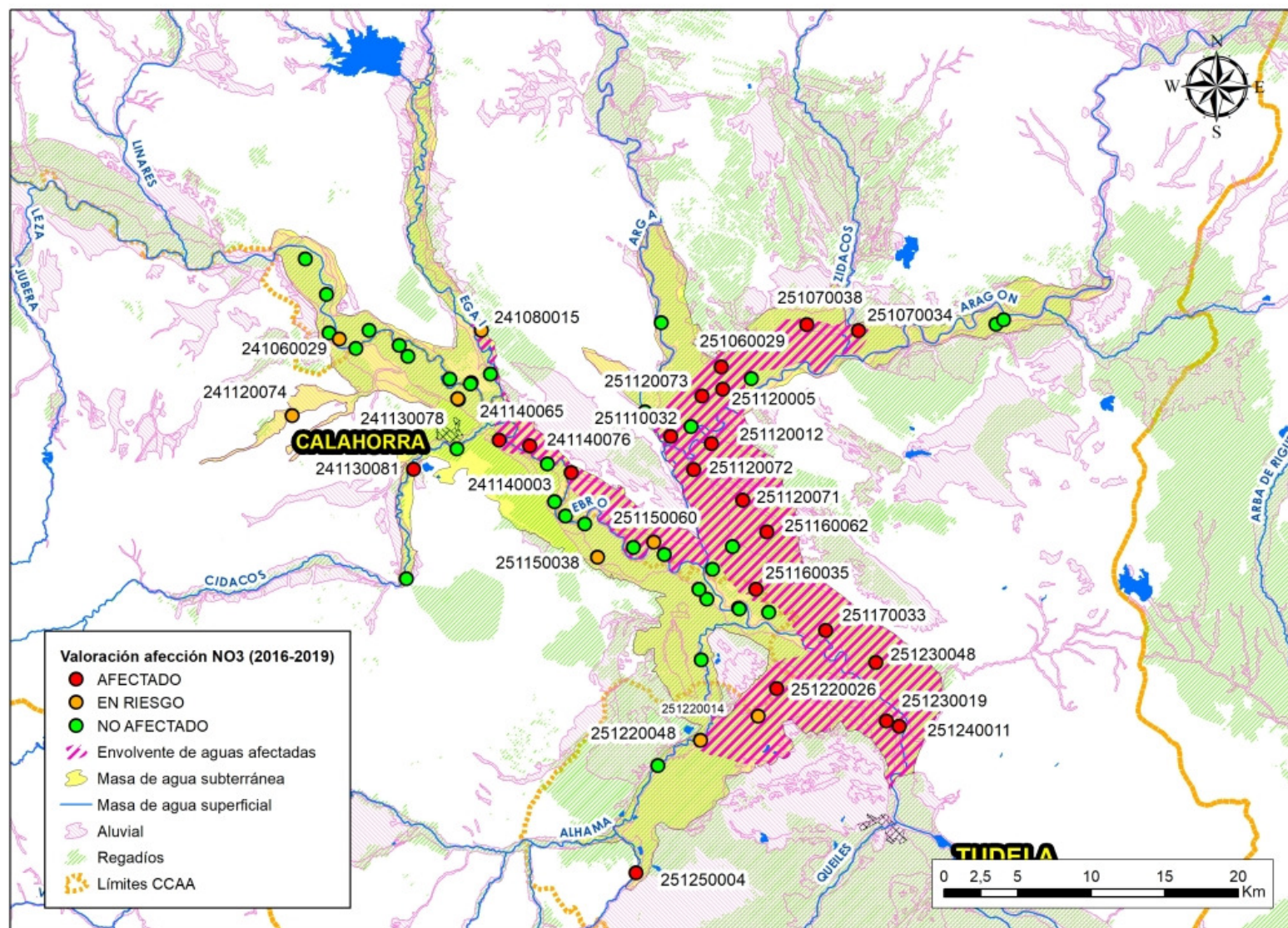
Localización puntos de muestreo (cuatrienio 2016-2019) – Masa de agua subterránea 048 – Aluvial de La Rioja - Mendavia.

Masa de agua subterránea						CCAA			
049	ALUVIAL DEL EBRO-ARAGÓN: LODOSA-TUDELA					LA RIOJA / NAVARRA			

IPA	COD CCAA	TOPONIMIA	MUNICIPIO	VALORACIÓN	TENDENCIA NO3 (mg/l) (PROM_16-19 - PROM_12-15)	CONCENTRACIÓN MÁXIMA NO3 (mg/l)			
						2016	2017	2018	2019
241060004		LAS CAÑADAS	LODOSA	NO AFECTADO	-11,3	32,0	18,0		
241060011		CANTARROYUELA DE PRADEJON (PO: 1 PA: 26)	PRADEJON	NO AFECTADO	-0,2	3,0	2,3		8,1
241060022	241060020NA	"JARRA" EN LA BARRA	LODOSA	NO AFECTADO	-8,0	23,7	14,3	19,0	19,3
241060029	241060007NA	FINCA EXPERIMENTAL ITGA	SARTAGUDA	EN RIESGO	-12,7	35,5	22,9	42,5	29,0
241060068	241060016NA	MANANTIAL LAS VIGAS (CÓDIGO CCAA: 241060016)	LODOSA	NO AFECTADO	-6,5	24,0	13,3	32,5	14,9
241060077	241060022NA	SONDEO LIFE NITRATOS SARTAGUDA. LAS PASADAS	SARTAGUDA	NO AFECTADO			31,9	14,4	18,7
241070066		MARINAL I	SAN ADRIAN	NO AFECTADO	1,9	12,8	10,8		
241070099		"LA DEHESILLA" (PO:32, PA:284A)	CALAHORRA	NO AFECTADO	1,7	11,4	8,8	10,7	13,3
241070107	315	SONDEOS NITRATOS RIOJA MURILLO DE CALAHORRA	CALAHORRA	NO AFECTADO	-1,4	27,3	16,2	18,4	13,7
241070113	24107999NA	ABASTECIMIENTO DE SAN ADRIÁN	SAN ADRIAN	NO AFECTADO	-2,9	23,9	16,0	19,8	32,6
241070114	241070001NA	SONDEO PREEXPLOTACIÓN EN EL MARINAL-EL MARINAL	SAN ADRIAN	NO AFECTADO	-1,4	13,6	10,0	9,4	9,8
241080015		LAS PEÑAS. LA HUERTA (PO:4 PA:986)	ANDOSILLA	EN RIESGO	2,0	49,6	42,6	39,1	4,0
241080025		SONDEO EL PONTIGÓN	SAN ADRIAN	NO AFECTADO	-7,9	20,4	16,8	18,4	27,7
241120074		PELOCAQUI	VILLAR DE ARNEDO (EL)	EN RIESGO	-23,9	25,5	30,9	31,8	44,7
241130002		ABAST. CALAHORRA-SOTO MANZANILLO-CASA DE LAS AGUAS Nº 8	CALAHORRA	NO AFECTADO	-0,1	23,3	21,2	21,5	25,0
241130007	60	MANANTIAL DE LOS 13 CAÑOS	CALAHORRA	NO AFECTADO	-6,1	0,1	32,7	18,8	0,1
241130078	316	SONDEOS NITRATOS RIOJA CALAHORRA "CASA DE LAS AGUAS"	CALAHORRA	EN RIESGO	12,6	47,2	23,7	24,9	18,9
241130081	59	TORRESCAS	CALAHORRA	AFECTADO	-5,8	67,9	0,1	6,0	0,1
241140003		ARZAGOSA	AZAGRA	AFECTADO	5,5	95,7	76,5	84,3	109,8
241140025	241140007NA	SOTO DE LA GLERAZA	AZAGRA	NO AFECTADO	-2,9	29,5	25,3	25,0	26,1
241140065		CASCAJO (PO:10, PA:163)	CALAHORRA	AFECTADO	-2,2	41,4	43,5	46,2	56,5
241140067		SOTO CASTILLUELOS	ALDEANUEVA DE EBRO	NO AFECTADO	-6,1	1,3	26,7		
241140070	329	SONDEO NITRATOS RIOJA CALAHORRA 3	CALAHORRA	NO AFECTADO	-19,3	0,1	0,1	0,1	0,1
241140076	241140024NA	SONDEO LIFE NITRATOS AZAGRA. EL VERGAL	AZAGRA	AFECTADO	-9,8	65,5	43,5	58,0	36,5
241170058		POZO DE LAS PISCINAS	AUTOL	NO AFECTADO	0,7	0,9	4,8		
251050056		POZO DEL SOTO DE LA MUGA (PO: 17; PA: 502)	PERALTA	NO AFECTADO	-15,2	25,0	9,3	18,3	32,3
251060016		SONDEO DE LA AZUCARERA	MARCILLA	NO AFECTADO	-5,5	9,4	10,7		
251060029	251060013NA	SONDEO LIFE NITRATOS PERALTA. LA PEÑUELA	PERALTA	AFECTADO	5,1	130,4	151,0	131,3	118,0

CONTINUACIÓN MASA **049 - ALUVIAL DEL EBRO-ARAGÓN: LODOSA-TUDELA**

IPA	COD CCAA	TOPONIMIA	MUNICIPIO	VALORACIÓN	TENDENCIA NO3 (mg/l) (PROM_16-19 - PROM_12-15)	CONCENTRACIÓN MÁXIMA NO3 (mg/l)			
						2016	2017	2018	2019
251070034		VIVEROS TRAIBUENAS	MURILLO EL CUENDE	AFECTADO	-32,9	30,4	55,7	21,0	69,7
251070038		SASO NUEVO	CAPARROSO	AFECTADO	-35,4	222,0	228,0	155,0	187,0
251110022		ABTO. A FUNES-C/NAVARRO VILLOSLADA	FUNES	NO AFECTADO	-2,6	4,7	1,9		
251110032		EL CHOPAL	FUNES	AFECTADO	-1,9	44,7	33,3	17,2	58,0
251120005	25112012NA	CAMINO DEL MATADERO (CA: 25112012)	MARCILLA	AFECTADO	2,9	41,0	35,5	54,0	43,5
251120012	25112226NA	ABASTECIMIENTO A VILLAFRANCA-POZO VERACRUZ	VILLAFRANCA	AFECTADO	-7,9	83,0	84,5	136,0	117,0
251120049		SOTO ALTO	FUNES	NO AFECTADO	-9,3	15,9	18,0		
251120071		GRANJA EN BARBAL (PO: 2; PA: 221)	VILLAFRANCA	AFECTADO	-1,5	170,0	198,0	199,0	192,0
251120072		CAMINO RASO	VILLAFRANCA	AFECTADO	1,7	59,0	62,5	45,6	57,5
251120073	251120026NA	SONDEO LIFE NITRATOS. CAMPOBAJO	MARCILLA	AFECTADO	4,5	52,0	95,5	59,0	119,5
251150030	25115301NA	LAS SARDAS. EL SOTO DE LAS NUNCIAS. HOSPITAL	MILAGRO	NO AFECTADO	1,4	11,6	12,5	11,0	14,2
251150038		CHAMPIÑONERA RINCÓN DE SOTO	RINCON DE SOTO	EN RIESGO	5,2	38,1	36,8	37,9	46,7
251150055		POZO DE LA RECUEJA 1 (PO. 1; PA. 55)	RINCON DE SOTO	NO AFECTADO	1,0	14,1	8,0		
251150060	251150051NA	CASA DEL SINDICATO DE SAN JUAN	MILAGRO	EN RIESGO	0,7	40,5	40,6	38,0	30,8
251150066	251150037NA	POZO EN DEHESA DE SAN JUAN. POZO 2	MILAGRO	NO AFECTADO	-1,3	16,7	16,6	14,8	15,6
251160017	251160023NA	SOTO CADREITA, POZO DE PREEXPLOTACIÓN	CADREITA	NO AFECTADO	-3,0	26,6	22,7	24,0	25,8
251160035	25116011NA	ITGA CADREITA FINCA EXPERIMENTAL. POZO 1	ALFARO	AFECTADO	2,4	45,0	44,0	82,0	62,5
251160062		LA DEHESA (P: 2, PA: 861)	VILLAFRANCA	AFECTADO	-57,4	213,0	200,0	155,0	202,0
251160066	317	SONDEOS NITRATOS RIOJA ALFARO 1	ALFARO	NO AFECTADO	-15,8	17,1	14,0	0,1	11,5
251160069		ESCOBARES (PO: 6; PA: 1210)	MILAGRO	NO AFECTADO	1,4	6,6	3,4		5,0
251160072		JARRA EN FINCA DEL CAMINO DE LA NAVA (PO: 2; PA: 9514)	ALFARO	NO AFECTADO	-6,8	34,2	24,0	28,0	31,0
251160075	251160026NA	SONDEO CONFLUENCIA ARAGÓN-EBRO	MILAGRO	NO AFECTADO	9,5	25,3	22,0	23,9	28,3
251160077		EL ESTAJAO (SOTO). TOMA 1	ALFARO	NO AFECTADO	1,1	9,7	10,4		
251160078		VIEJAMALA	ALFARO	NO AFECTADO	-3,5	32,6	24,8	29,9	29,0
251170033		SOLABAJES	VALTIERRA	AFECTADO					69,1
251210093		RECUEJA. TOMA 1	CORELLA	NO AFECTADO	-0,4	11,1	20,2		
251220014		VALLE ALTO. POZO Nº 1	CASTEJON	EN RIESGO	3,9	38,9	44,9	36,9	49,3
251220026		TAMBARRÍA (POLÍGONO 30, PARCELA 184)	ALFARO	AFECTADO	10,7	43,1	47,4	144,0	57,4
251220047	330	SONDEO NITRATOS RIOJA ALFARO 2 ALHAMA	ALFARO	NO AFECTADO	-10,9	10,8	10,0	9,2	21,0
251220048	25122006NA	FUENTE CASILLA	CORELLA	EN RIESGO	-1,4	47,6	47,6	49,9	49,0
251230019	251230005NA	FUENTE DEL CARTERO (CORRALIZA BOLLO)	TUDELA	AFECTADO	-11,7	131,0	103,0	74,8	92,0
251230048		LAS TIRAS	ARGUEDAS	AFECTADO					66,8
251240011	251230002NA	MANATIAL DE LA CASA REMONTA	TUDELA	AFECTADO	4,4	169,5	114,5	307,0	213,8
251250004		POZO DON TELMO	CINTRUENIGO	AFECTADO	3,6	56,0	68,2		
261050002		LAS RIBAS	MELIDA	NO AFECTADO	-3,5	16,0	27,6	17,9	
261050020		SOTOLOPEZ	SANTACARA	NO AFECTADO					28,0

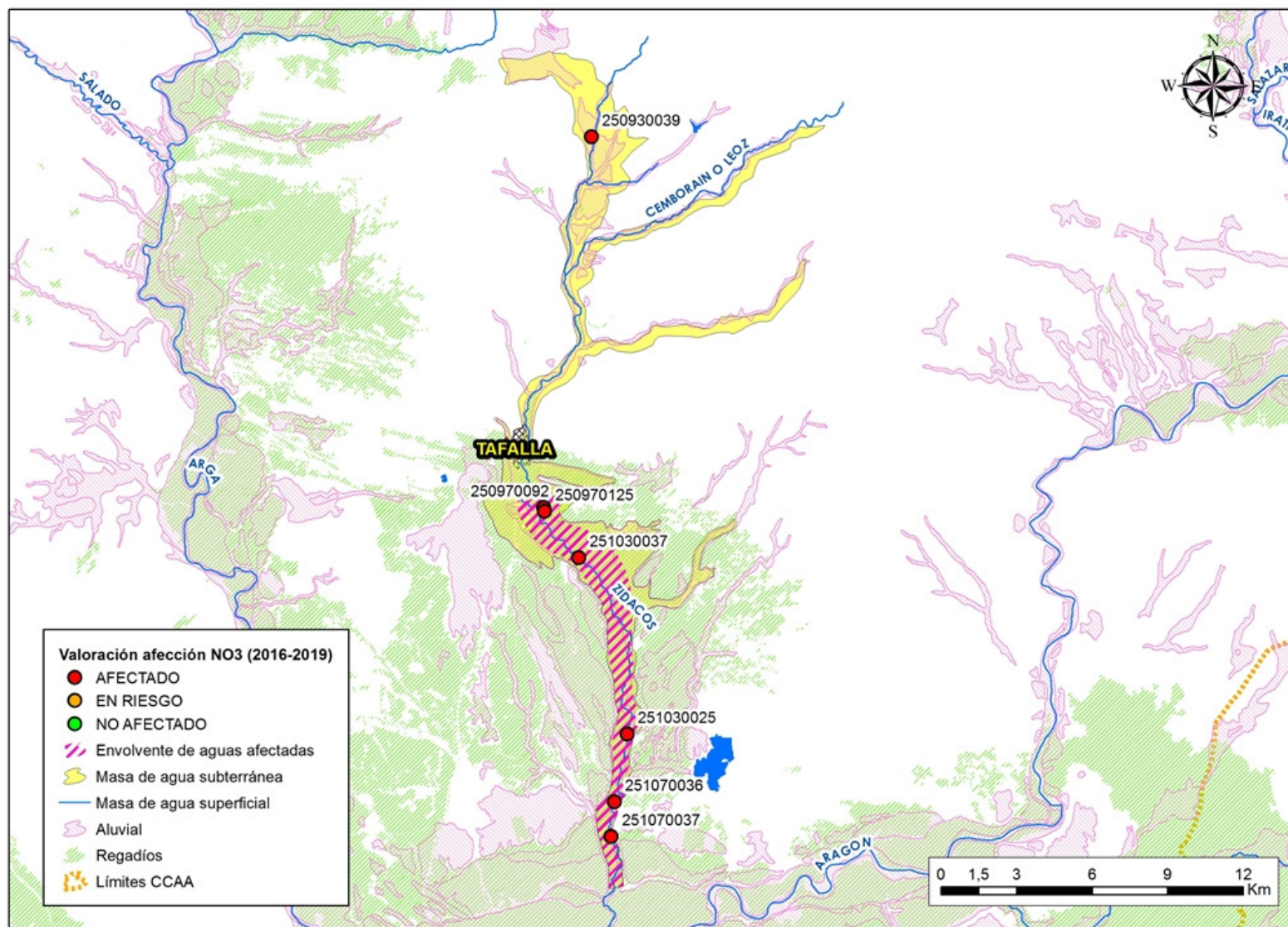


Localización puntos de muestreo (cuatrienio 2016-2019) – Masa de agua subterránea 049 – Aluvial del Ebro-Aragón: Lodosa-Tudela.



Masa de agua subterránea		CCAA
051	ALUVIAL DEL ZIDACOS	NAVARRA

IPA	COD CCAA	TOPONIMIA	MUNICIPIO	VALORACIÓN	TENDENCIA NO3 (mg/l) (PROM_16-19 - PROM_12-15)	CONCENTRACIÓN MÁXIMA NO3 (mg/l)			
						2016	2017	2018	2019
250930039		ARGUIRIZARI	OLORIZ	AFECTADO	-4,9	72,9	70,6	61,4	64,4
250970092		ESCAL. POZO SOLA	TAFALLA	AFECTADO	-6,4	45,3	42,9	48,2	52,0
250970125	25097023NA	ESCAL. POZO JUNTO AL ALJIBE	TAFALLA	AFECTADO	-5,3	55,5	70,0	162,5	86,0
251030025	251030007NA	ABASTECIMIENTO A PITILLAS-PARQUE	PITILLAS	AFECTADO	-4,3	74,5	59,0	371,3	67,0
251030037	251030003NA	FUENTE DE OLITE	OLITE	AFECTADO	0,3	67,5	80,0	110,0	99,5
251070036	251030017NA	POZO EN MURILLO EN CUENDE II	MURILLO EL CUENDE	AFECTADO	11,8	67,2	102,0	163,8	62,5
251070037	251070008NA	SONDEO LIFE NITRATOS MURILLO EL CUENDE. EL CAMPILLO	MURILLO EL CUENDE	AFECTADO	143,0	172,0	202,0	750,0	262,5



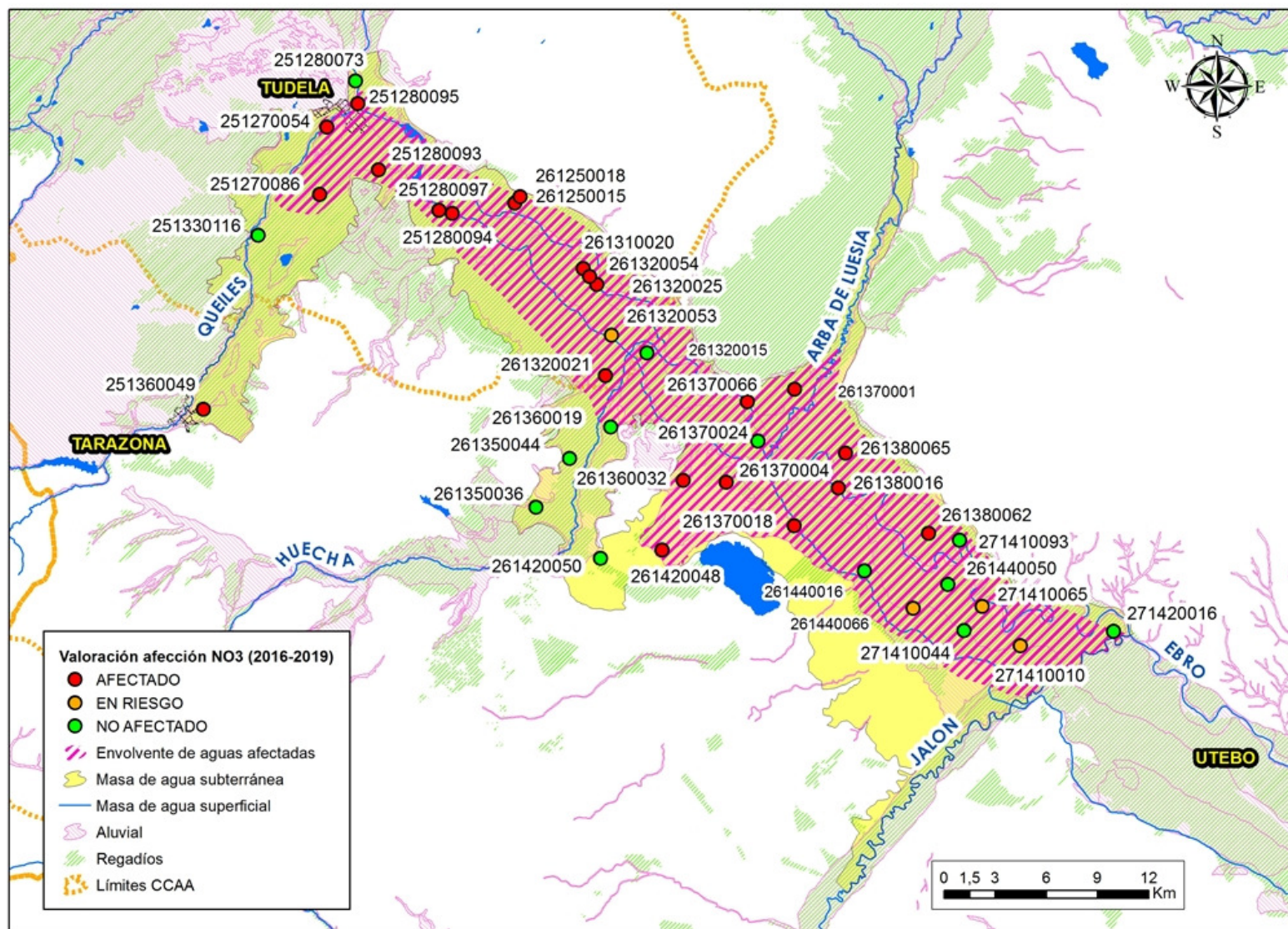
Localización puntos de muestreo (cuatrienio 2016-2019) – Masa de agua subterránea 051 – Aluvial del Zidacos.

Masa de agua subterránea						CCAA			
<b>052</b>	ALUVIAL DEL EBRO:TUDELA-ALAGÓN					ARAGÓN / NAVARRA			

IPA	COD CCAA	TOPONIMIA	MUNICIPIO	VALORACIÓN	TENDENCIA NO3 (mg/l) (PROM_16-19 - PROM_12-15)	CONCENTRACIÓN MÁXIMA NO3 (mg/l)			
						2016	2017	2018	2019
251270054		CAMINO RABOSALES	TUDELA	AFECTADO	16,2	47,3	63,7		
251270086		BASTER	TUDELA	AFECTADO	62,8	204,0	213,0	142,2	161,0
251280073		MEJANA DE SANTA CRUZ	TUDELA	NO AFECTADO	6,1	7,0	9,4		
251280093	25128017NA	FUENTE DE LIZAR. RESTAURANTE BEETHOVEN	FONTELLAS	AFECTADO	7,9	72,5	64,0	162,0	146,5
251280094	25128005NA	FUENTE DE CASTELLAR II	RIBAFORADA	AFECTADO	-1,9	91,5	87,0	195,0	126,3
251280095		PAPERTECH (C.A. 25128001)	TUDELA	AFECTADO	-6,1	63,6	61,5	64,5	74,1
251280097	25128020NA	FUENTE DEL CASTELLAR	FONTELLAS	AFECTADO	-22,3	70,2	41,5	35,0	29,9
251330116		LA PAR BAJA	CASCANTE	NO AFECTADO	-3,7	29,2	27,8	25,5	29,4
251360049		CERRADO DE FAYOS. HORTAL	TARAZONA	AFECTADO	-7,2	75,8	65,6	108,7	59,9
261250015	261250005NA	JARRA EN MADREALTA	FUSTIÑANA	AFECTADO	-7,1	106,0			
261250018		LA MADRE BAJA	FUSTIÑANA	AFECTADO	-7,1	43,1	40,3	67,2	58,5
261310020	26131222NA	PISCINAS	BUÑUEL	AFECTADO	12,7	99,5	112,0	198,0	99,0
261320015		CASCO URBANO	NOVILLAS	NO AFECTADO	-1,7	39,5	35,4		
261320021	261320010NA	ABAST. CORTES-PISCINAS	CORTES	AFECTADO	4,1	48,5	41,5	134,5	104,5
261320025	26132301NA	EL OLMO. PUENTE DEL EBRO	BUÑUEL	AFECTADO	8,2	62,2	70,7	60,4	85,1
261320053	26132213NA	FONTANA DE CHARADAS	CORTES	EN RIESGO	1,5	31,7	36,4	38,6	42,6
261320054	261310013NA	SONDEO BUÑUEL LIFE NITRATOS. SAN PEDRO	BUÑUEL	AFECTADO	11,3	68,0	78,7	113,0	46,3
261350036		TABLAS ALTAS	MAGALLON	NO AFECTADO	-6,5	26,4	25,4	23,7	29,3
261350044		CAMINO DE TUDELA	FRESCANO	NO AFECTADO	-2,0	25,1	23,3	28,8	30,2
261360019		ERMITA DEL PUY	MALLEN	NO AFECTADO	-4,9	28,4	33,3		
261360032		FUENTE LA MARGA	MALLEN	AFECTADO	4,1	57,6	64,3	41,9	55,0
261370001		LAS VIÑUELAS	TAUSTE	AFECTADO	-16,8	83,2	56,0	33,5	79,2
261370004		INDUSTRIAS REASA	GALLUR	AFECTADO	7,4	125,0	101,0	30,0	117,0
261370018		GRANJAS MATEO S.L., POZO-1	BOQUIÑENI	AFECTADO	45,2	64,9	64,0	66,3	98,1
261370024		POZO ALUVIAL PRINCIPAL (PO. 4; PA. 359)	GALLUR	NO AFECTADO	2,2	8,5	17,6		
261370066		DESCARGAS DIFUSAS CERCANAS A LA FUENTE DE LA TEJA	TAUSTE	AFECTADO	3,7	57,5	49,9	57,6	53,6
261380016		JUNTO AL RÍO. ABASTECIMIENTO PRADILLA	PRADILLA DE EBRO	AFECTADO	2,4	50,3	48,2		

CONTINUACIÓN MASA **052 - ALUVIAL DEL EBRO: TUDELA-ALAGÓN**

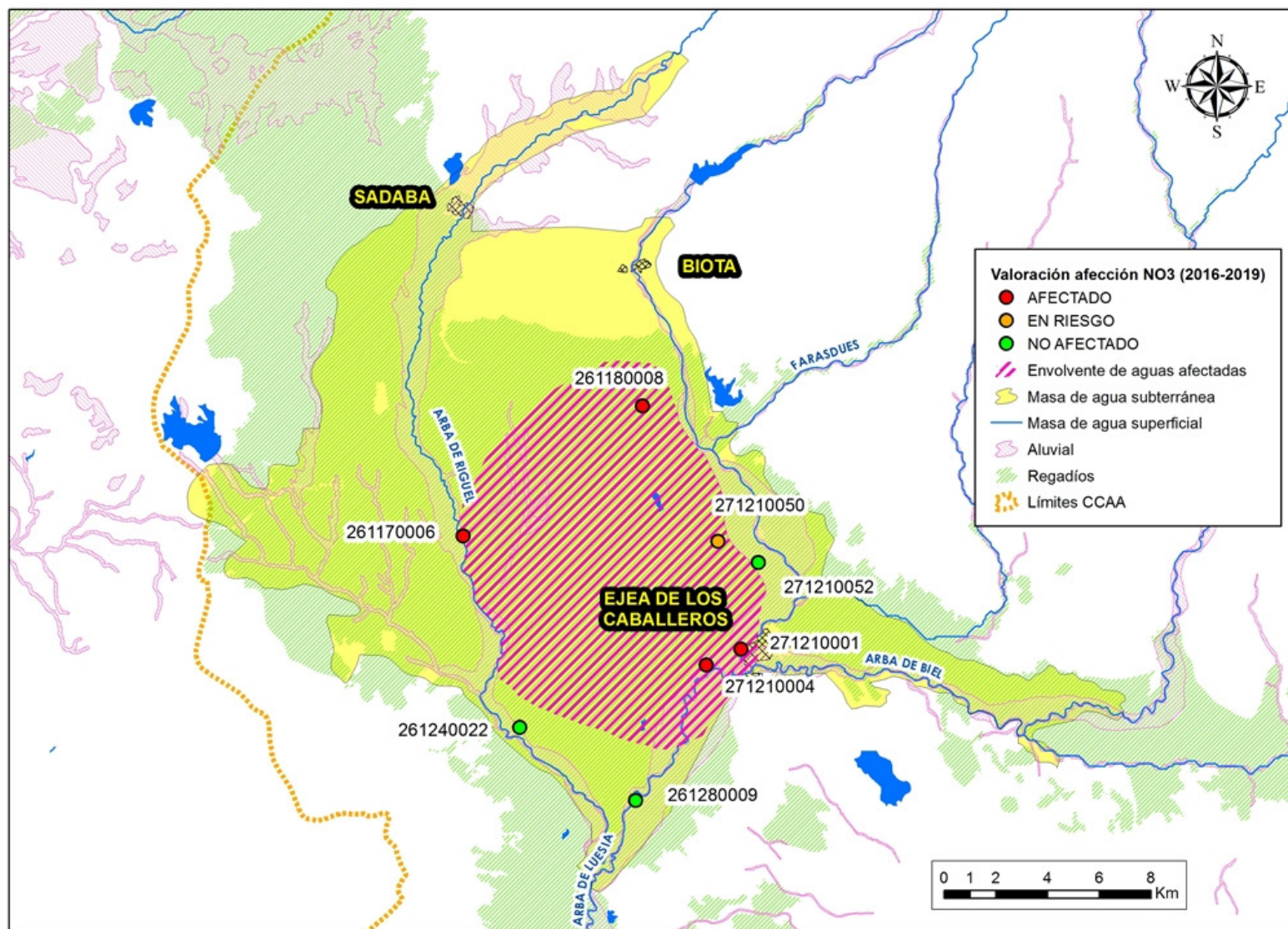
IPA	COD CCAA	TOPONIMIA	MUNICIPIO	VALORACIÓN	TENDENCIA NO3 (mg/l) (PROM_16-19 - PROM_12-15)	CONCENTRACIÓN MÁXIMA NO3 (mg/l)			
						2016	2017	2018	2019
261380062		GRANJA DE CERDOS	LUCENI	AFECTADO	-53,8	87,3	54,2	38,5	30,0
261380065		GRANJA DE . CARRA PRADILLA	TAUSTE	AFECTADO	-2,1	50,2	50,3	41,9	52,2
261420048		MATAGORDA. POZO 2. TOMA NUEVA	AGON	AFECTADO	1,9	31,5	29,7	24,5	55,4
261420050		CORONA RINCON	MAGALLON	NO AFECTADO	4,1	23,2	22,8	11,0	31,0
261440016		NOGUERETAS (P:7, F:83)	LUCENI	NO AFECTADO	-3,8	24,3	20,7		
261440050		LA FINCA	ALCALA DE EBRO	NO AFECTADO	0,0	31,3	33,1	21,2	32,0
261440066		PEDROLA-PISCINAS	PEDROLA	EN RIESGO	11,6	47,3	44,0	46,4	43,0
271410010		EL LAVADERO	ALAGON	EN RIESGO	-1,1	32,2	33,2	36,9	46,2
271410044		FUENTE EL PIGO O EL PIOJO	FIGUERUELAS	NO AFECTADO	4,3	33,5	19,6	34,5	24,0
271410065		CAMINO ALCALA	CABAÑAS DE EBRO	EN RIESGO	-0,7	49,0	49,0		
271410093		MARGEN IZQUIERDA DEL RIO EBRO. ABTO REMOLINOS	ALCALA DE EBRO	NO AFECTADO	-10,1	6,4	11,0		
271420016		CAMPO DE LA PARIDERA	TORRES DE BERRELLÉN	NO AFECTADO	-5,1	16,2	14,9	11,8	18,5



Localización puntos de muestreo (cuatrienio 2016-2019) – Masa de agua subterránea 052 – Aluvial del Ebro: Tudela - Alagón.

Masa de agua subterránea		CCAA
053	ARBAS	ARAGÓN

IPA	COD CCAA	TOPONIMIA	MUNICIPIO	VALORACIÓN	TENDENCIA NO3 (mg/l) (PROM_16-19 - PROM_12-15)	CONCENTRACIÓN MÁXIMA NO3 (mg/l)			
						2016	2017	2018	2019
261170006		CASERÍO EL BAYO (PO. 30; PA. 48)	BIOTA	AFECTADO	14,1	32,3	38,4	39,6	58,0
261180008		EJEA MMA. EL SASO, DEPÓSITOS MUNICIPALES DE AGUA	EJEA DE LOS CABALLEROS	AFECTADO	10,1	63,3	96,4	109,9	106,9
261240022		LAS QUEMADAS (PO.104; PA. 9153)	EJEA DE LOS CABALLEROS	NO AFECTADO	-11,7	16,9	16,5	6,4	7,8
261280009		AÑESA (PO. 18; PA. 9006)	EJEA DE LOS CABALLEROS	NO AFECTADO	-4,8	26,1	26,5	20,1	25,0
271210001		LA BAÑERA	EJEA DE LOS CABALLEROS	AFECTADO	6,4	65,7	62,5	54,0	70,3
271210004		TRILLAR	EJEA DE LOS CABALLEROS	AFECTADO					63,2
271210050		CAMARALES (POL. 2, PARC. 1371)	EJEA DE LOS CABALLEROS	EN RIESGO					48,6
271210052		PAUL DE RIVAS (PO. 2; PA. 124)	EJEA DE LOS CABALLEROS	NO AFECTADO	4,7	37,7	35,2	35,4	34,7



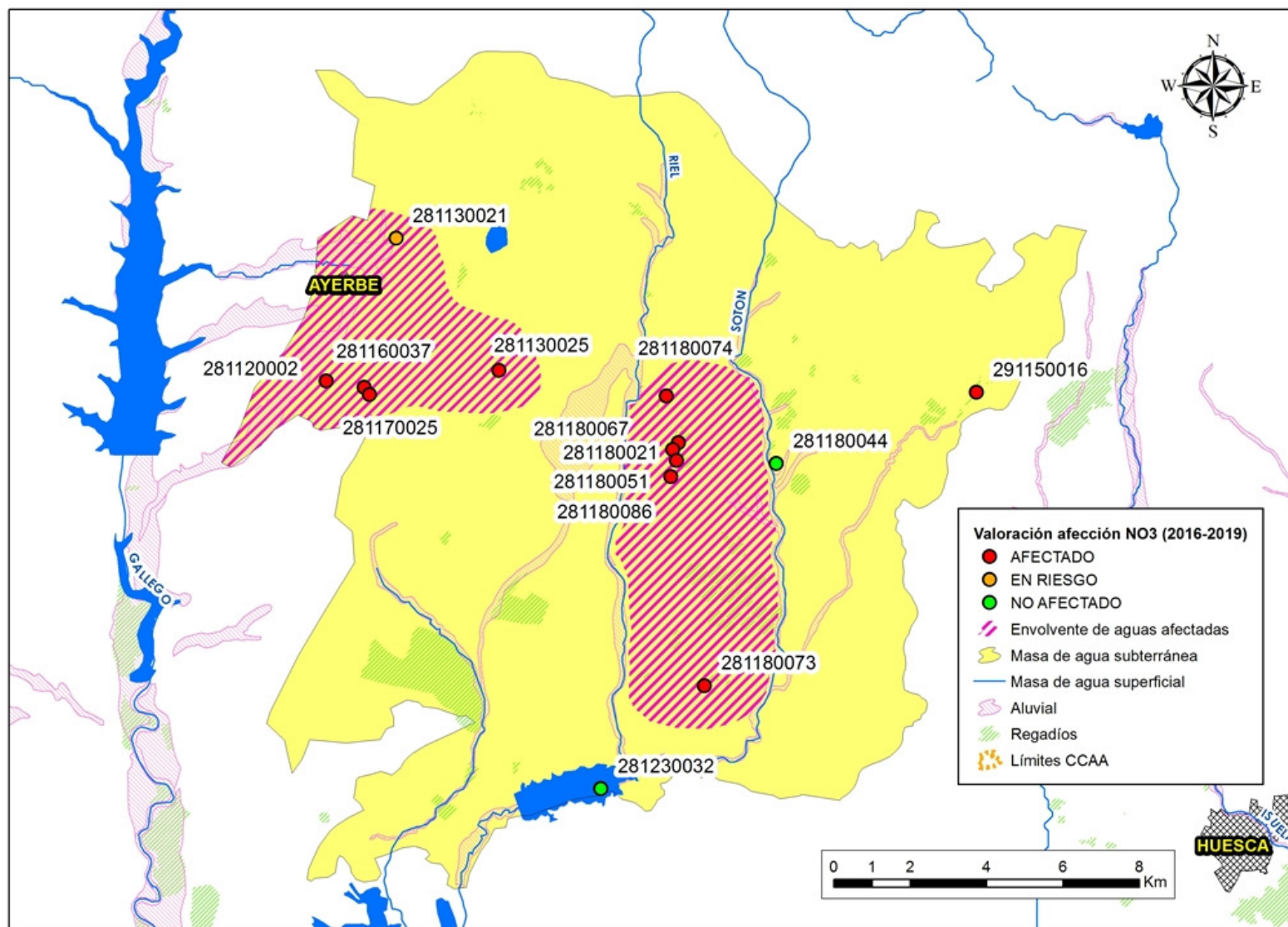
Localización puntos de muestreo (cuatrienio 2016-2019) – Masa de agua subterránea 053 – Arbas.

Masa de agua subterránea		CCAA
054	SASO DE BOLEA-AYERBE	ARAGÓN

IPA	COD CCAA	TOPONIMIA	MUNICIPIO	VALORACIÓN	TENDENCIA NO3 (mg/l) (PROM_16-19 - PROM_12-15)	CONCENTRACIÓN MÁXIMA NO3 (mg/l)			
						2016	2017	2018	2019
281120002		LOS IBONES	AYERBE	AFECTADO		90,4	86,6	88,1	92,7
281130021		Barranco de Fontobal (Po. 1; Pa. 167), La Banera	AYERBE	EN RIESGO	4,4	39,2	45,9	46,5	49,7
281130025		FUENTE MAYOR	LOSCORRALES	AFECTADO	3,4	85,7	85,9	99,0	117,0
281160037		EL Plano	AYERBE	AFECTADO		163,0	137,0		
281170025		La Sardeta	AYERBE	AFECTADO			88,7	85,3	102,0
*281180021		LA PAUL ALTA (POLÍGONO 1, PARCELA 85)	SOTONERA (LA)	AFECTADO				93,6	
281180044		Sotón (PO: 4 PA: 13)	SOTONERA (LA)	NO AFECTADO	-3,7	20,2	19,0	20,4	21,0
*281180051		Ibón de Plasencia	SOTONERA (LA)	AFECTADO				155,0	
281180067		LA PAUL ALTA (Po: 1, Pa: 193)	SOTONERA (LA)	AFECTADO				103,8	87,7
281180073		ANTIGUO CAMPO DE FÚTBOL (Po. 202; Pa. 39)	LUPIÑEN-ORTILLA	AFECTADO	3,0	123,0	161,0	98,8	127,0
281180074		ARBEA (Po. 6; Pa. 9004)	SOTONERA (LA)	AFECTADO	18,3	92,9	115,0	133,1	
*281180086		MATALOBOS	SOTONERA (LA)	AFECTADO				61,0	
281230032		VEGA DEL SOTÓN (Po. 402; Pa. 9006)	LUPIÑEN-ORTILLA	NO AFECTADO	6,0	8,2	9,9	7,5	13,9
291150016		BARRANCO DE LA SIERRA	SOTONERA (LA)	AFECTADO					72,0

\*Puntos que no forman parte de las redes de control oficiales.



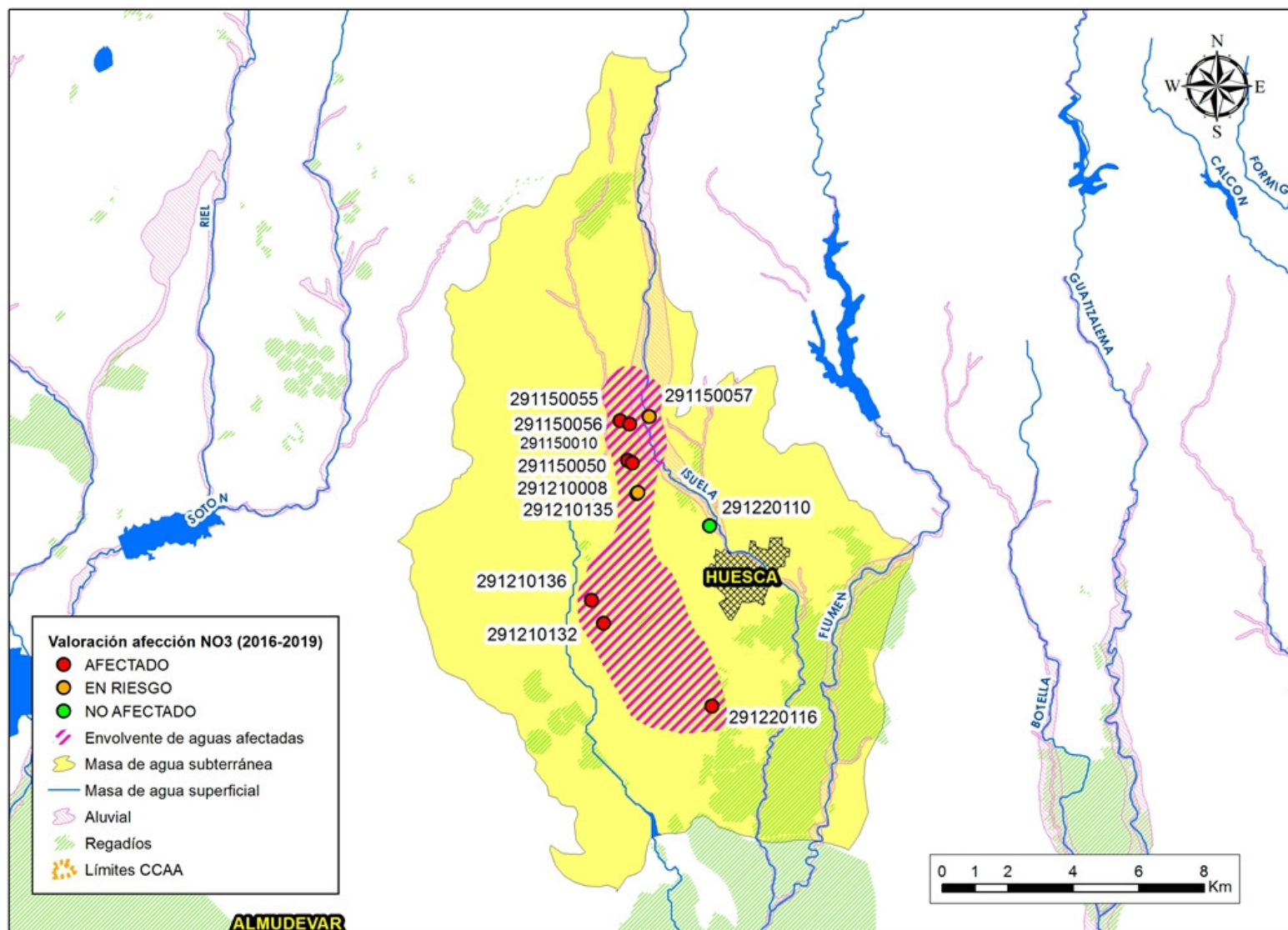


Localización puntos de muestreo (cuatrienio 2016-2019) – Masa de agua subterránea 054 – Saso de Bolea - Ayerbe.

Masa de agua subterránea		CCAA
055	HOYA DE HUESCA	ARAGÓN

IPA	COD CCAA	TOPONIMIA	MUNICIPIO	VALORACIÓN	TENDENCIA NO3 (mg/l) (PROM_16-19 - PROM_12-15)	CONCENTRACIÓN MÁXIMA NO3 (mg/l)			
						2016	2017	2018	2019
*291150010		CASCO URBANO	CHIMILLAS	AFECTADO				110,6	
291150050		CAMINO A LA ALBERCA (Po. 2; Pa. 9014)	CHIMILLAS	AFECTADO	25,2	59,9	89,0	102,3	103,6
291150055		CALLE JARA	BANASTAS	AFECTADO				118,0	106,8
*291150056		CALLE BAJA	BANASTAS	AFECTADO				131,3	
291150057		CARRETERA YÉQUEDA BANASTÁS	IGRIES	EN RIESGO				40,2	30,0
*291210008		ATADES	HUESCA	NO AFECTADO				30,3	
291210132		Cuarte	HUESCA	AFECTADO	7,3	88,3	90,6		
291210135		SONDEO ATADES 2 (Po. 1; Pa. 359)	HUESCA	EN RIESGO	5,4	11,5	13,4	15,7	45,0
291210136		BANARIÉS (Po. 2; Pa. 9020)	HUESCA	AFECTADO	-2,9	85,4	75,8	81,7	76,1
291220110		ALGUARDIA (PO: 11 PA: 55)	HUESCA	NO AFECTADO	-0,3	14,2	23,4	19,5	28,0
291220116		ALCORAZ (PO:8 PA:166)	HUESCA	AFECTADO	-1,5	66,4	63,6	46,2	62,0

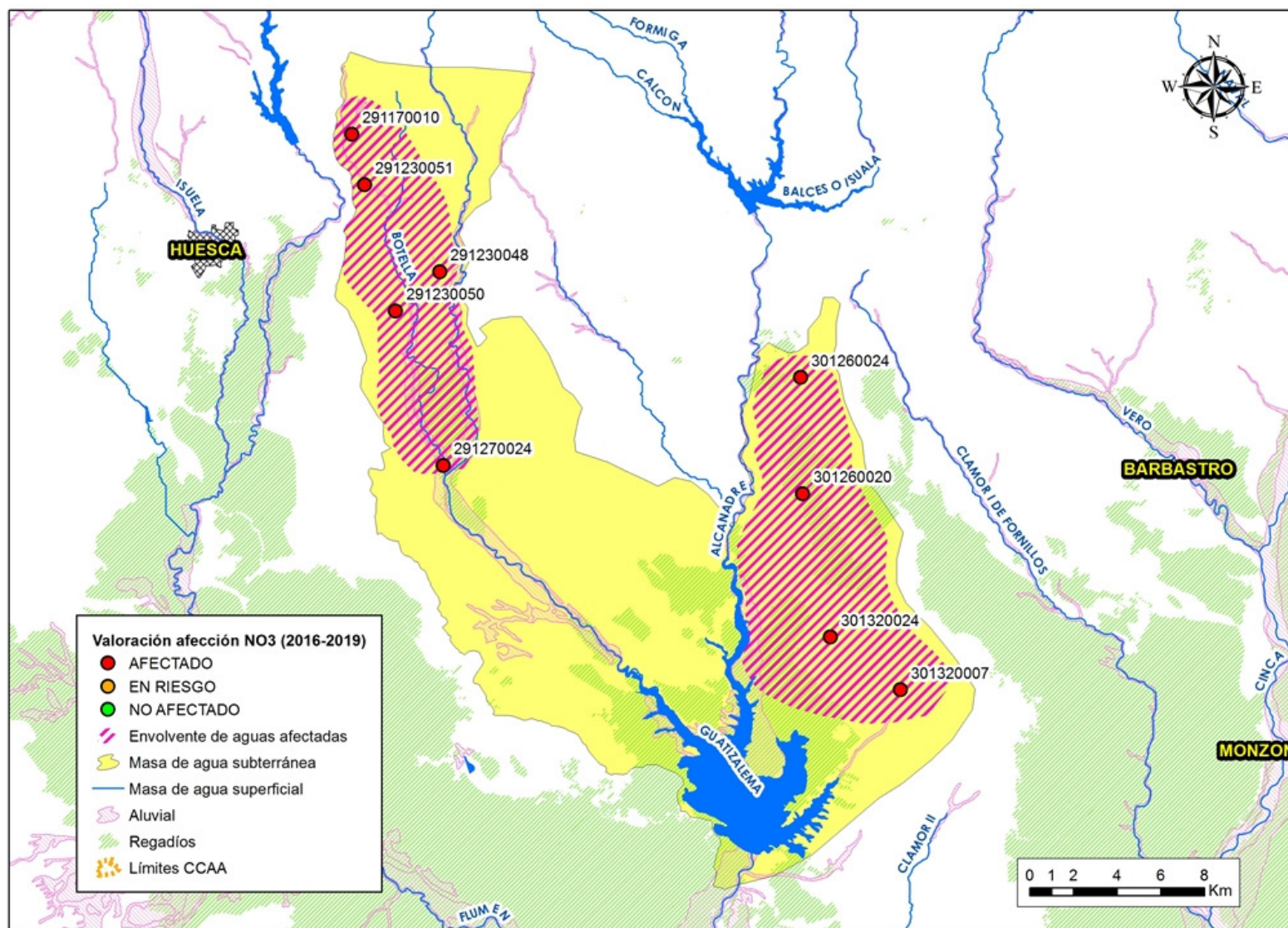
\*Puntos que no forman parte de las redes de control oficiales.



Localización puntos de muestreo (cuatrienio 2016-2019) – Masa de agua subterránea 055 – Hoya de Huesca.

Masa de agua subterránea		CCAA
056	SASOS DE ALCANADRE	ARAGÓN

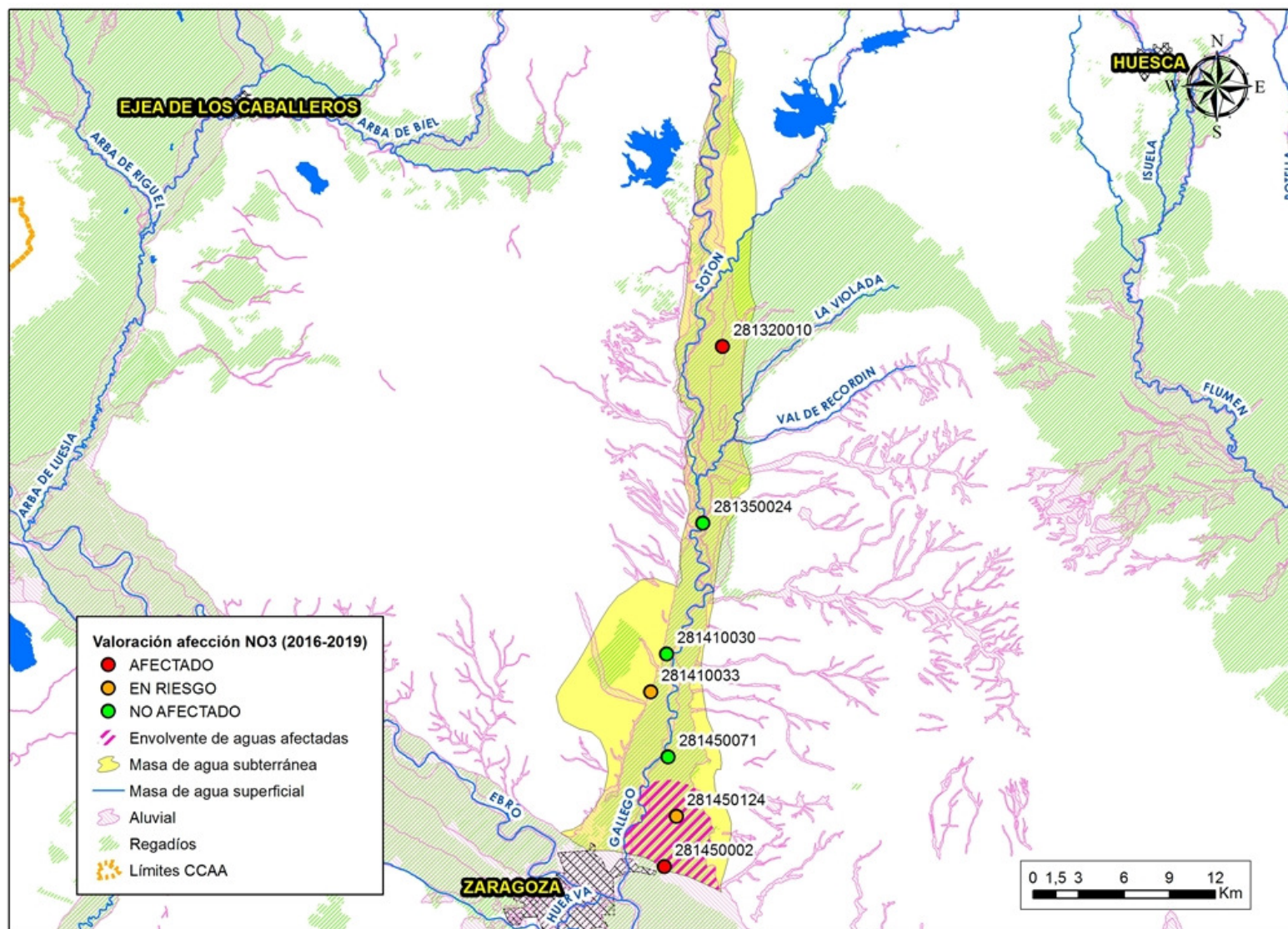
IPA	COD CCAA	TOPONIMIA	MUNICIPIO	VALORACIÓN	TENDENCIA NO3 (mg/l) (PROM_16-19 - PROM_12-15)	CONCENTRACIÓN MÁXIMA NO3 (mg/l)			
						2016	2017	2018	2019
291170010		FUENTE DEL SASO	LOPORZANO	AFECTADO	4,1	102,0	115,0	108,0	98,6
291230048		LA PAUL 1	SIETAMO	AFECTADO	11,2	101,0	135,0	118,8	107,5
291230050		EL SEÑORÍO (PO. 4; PA. 9053)	ALCALA DEL OBISPO	AFECTADO	72,4	101,0	138,0	155,0	118,1
291230051		CAMINO AL BARRANCO DE LA RIPA (PO. 1; PA. 9011)	LOPORZANO	AFECTADO	1,5	0,5	62,2	11,0	15,0
291270024		MANANTIAL DE ARGAVIESO	ARGAVIESO	AFECTADO	-3,3	94,2	81,9	77,1	86,3
301260020		FUENTE DE LAS CALZADAS	BARBUÑALES	AFECTADO	7,4	87,1	96,1	93,4	100,5
301260024		FUENTE 3 CAÑOS	LASCELLAS-PONZANO	AFECTADO	12,9	84,2	92,5	101,0	117,0
301320007		FUENTE DE LA ERMITA DE SAN GREGORIO	BERBEGAL	AFECTADO	23,8	133,0	155,0	155,0	158,0
301320024		POZO HUERTO	TORRES DE ALCANADRE	AFECTADO	6,6	195,0	238,0	155,0	114,0



Localización puntos de muestreo (cuatrienio 2016-2019) – Masa de agua subterránea 056 –Sasos de Alcanadre.

Masa de agua subterránea		CCAA
057	ALUVIAL DEL GÁLLEGO	ARAGÓN

IPA	COD CCAA	TOPONIMIA	MUNICIPIO	VALORACIÓN	TENDENCIA NO3 (mg/l) (PROM_16-19 - PROM_12-15)	CONCENTRACIÓN MÁXIMA NO3 (mg/l)			
						2016	2017	2018	2019
281320010		HUERTO	GURREA DE GALLEGO	AFECTADO	1,7	67,5	73,6	68,0	80,7
281350024		MONARRE O LAÑAS	ZUERA	NO AFECTADO	0,3	25,9	31,7	19,5	24,0
281410030		P-3. URBANIZACIÓN LAS LOMAS, EL ALIAGAR	ZUERA	NO AFECTADO	-1,2	29,3	30,6	29,9	31,0
281410033		ABASTECIMIENTO A VILLANUEVA DE GÁLLEGO	VILLANUEVA DE GALLEGO	EN RIESGO	-10,9	43,1	32,6	35,6	25,6
281450002		RESIDENCIA DE ANCIANOS	ZARAGOZA	AFECTADO	-6,1	49,4	50,0	48,0	49,1
281450071		CAMINO PERDIGUERA, Nº11	ZARAGOZA	NO AFECTADO	-1,0	13,5	11,1		
281450124		EL SASO (PO. 51; PA. 287)	ZARAGOZA	EN RIESGO			44,8	40,2	42,8

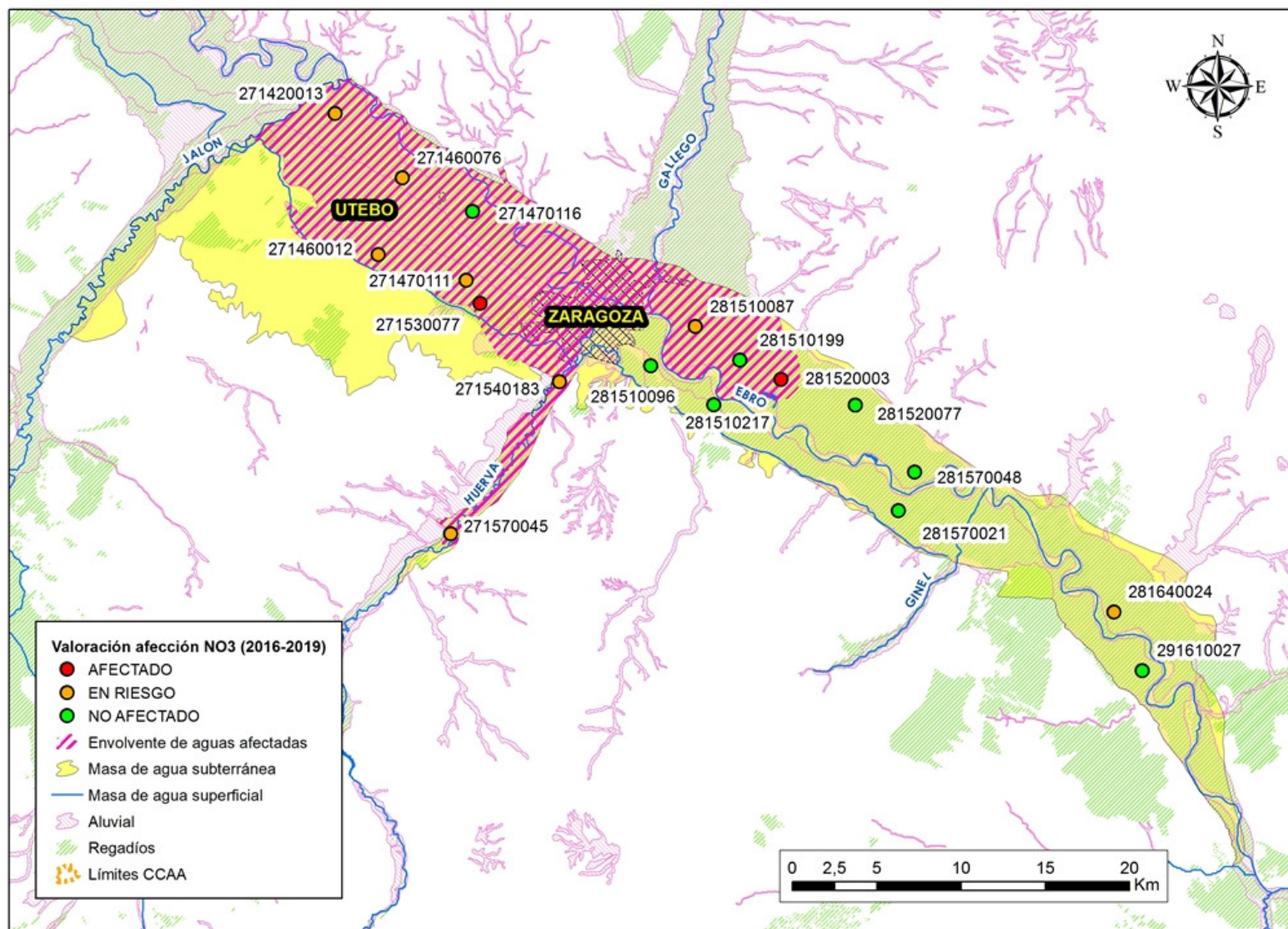


Localización puntos de muestreo (cuatrienio 2016-2019) – Masa de agua subterránea 057 – Aluvial del Gállego.

Masa de agua subterránea		CCAA
058	ALUVIAL DEL EBRO: ZARAGOZA	ARAGÓN

IPA	COD CCAA	TOPONIMIA	MUNICIPIO	VALORACIÓN	TENDENCIA NO3 (mg/l) (PROM_16-19 - PROM_12-15)	CONCENTRACIÓN MÁXIMA NO3 (mg/l)			
						2016	2017	2018	2019
271420013		MANCOMUNIDAD DE AGUAS, DEPURADORA	TORRES DE BERELLEN	EN RIESGO	5,9	39,8	39,7	46,7	48,7
271460012		HNITAS. ANCIANOS DESAMPARADOS P-1	ZARAGOZA	EN RIESGO	2,4	32,6	34,8	32,3	45,0
271460076		POSTES ROMERO, CAMINO DE SOBRADIEL. COFEMA	ZARAGOZA	EN RIESGO	-5,2	43,1	27,8		42,0
271470111		REAL CLUB DE TENIS. CR. AEROPUERTO KM 5,8	ZARAGOZA	EN RIESGO	6,3	35,5	36,9	41,6	43,0
271470116		SINDICATO DE RIEGOS DE LA ALMOZARA. PALMO 1	ZARAGOZA	NO AFECTADO	-5,8	36,4	34,5	35,0	
271530077		CAMINO DE LA CASILLA 47. MIRALBUENO	ZARAGOZA	AFECTADO	11,8	61,4	61,0	63,3	65,9
271540183		FUENTE DE LA JUNQUERA	ZARAGOZA	EN RIESGO	-3,6	39,1	39,0	41,2	33,5
271570045		MANANTIAL DE LA FUENTE	MARIA DE HUERVA	EN RIESGO	-11,6	35,6	46,4	46,2	33,0
281510087		ESCUELA CAPACITACIÓN AGRARIA	ZARAGOZA	EN RIESGO	-4,6	46,9	45,4	37,9	44,0
281510096		MOLDURAS VENTURA LOZANO	ZARAGOZA	NO AFECTADO	-7,5	37,5	36,1	33,0	38,0
281510199		POZO MUNICIPAL DE PASTRIZ	PASTRIZ	NO AFECTADO	-5,1	33,8	27,4		
281510217		ABANTOS. EL HORTAL	ZARAGOZA	NO AFECTADO	3,6	13,5	11,0	12,6	18,1
281520003		OJO DEL MALLADO	PUEBLA DE ALFINDEN	AFECTADO	-10,3	59,7	47,1	48,1	41,1
281520077		EL ARTO. GRANJA DE CERDOS	ALFAJARIN	NO AFECTADO	0,5	32,5	23,4	28,0	25,0
281570021		EL ESPARTAL	BURGO DE EBRO (EL)	NO AFECTADO	0,4	16,7	11,8	14,9	17,0
281570048		GRAVERA DE ÁRIDOS LABORDA.	VILLAFRANCA DE EBRO	NO AFECTADO	9,4	11,2	7,0		37,0
281640024		CAMINO ANCHO. JARRA EN HORTAL	PINA DE EBRO	EN RIESGO	-9,9	44,1	32,9	36,5	36,0
291610027		SUERTES ALTAS	QUINTO	NO AFECTADO		7,9	5,3		

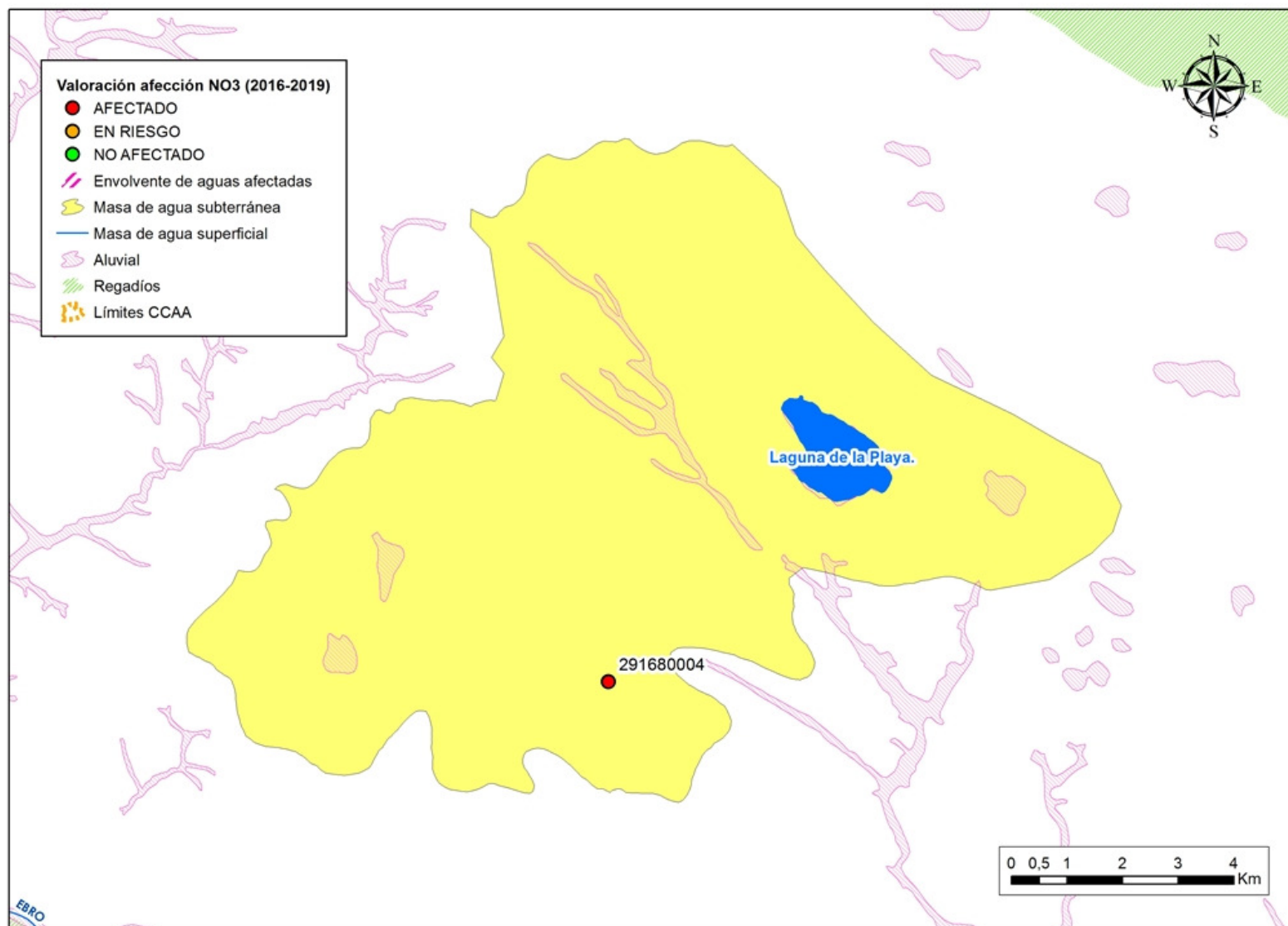




Localización puntos de muestreo (cuatrienio 2016-2019) – Masa de agua subterránea 058 – Aluvial del Ebro: Zaragoza.

Masa de agua subterránea		CCAA
059	LAGUNAS DE LOS MONEGROS	ARAGÓN

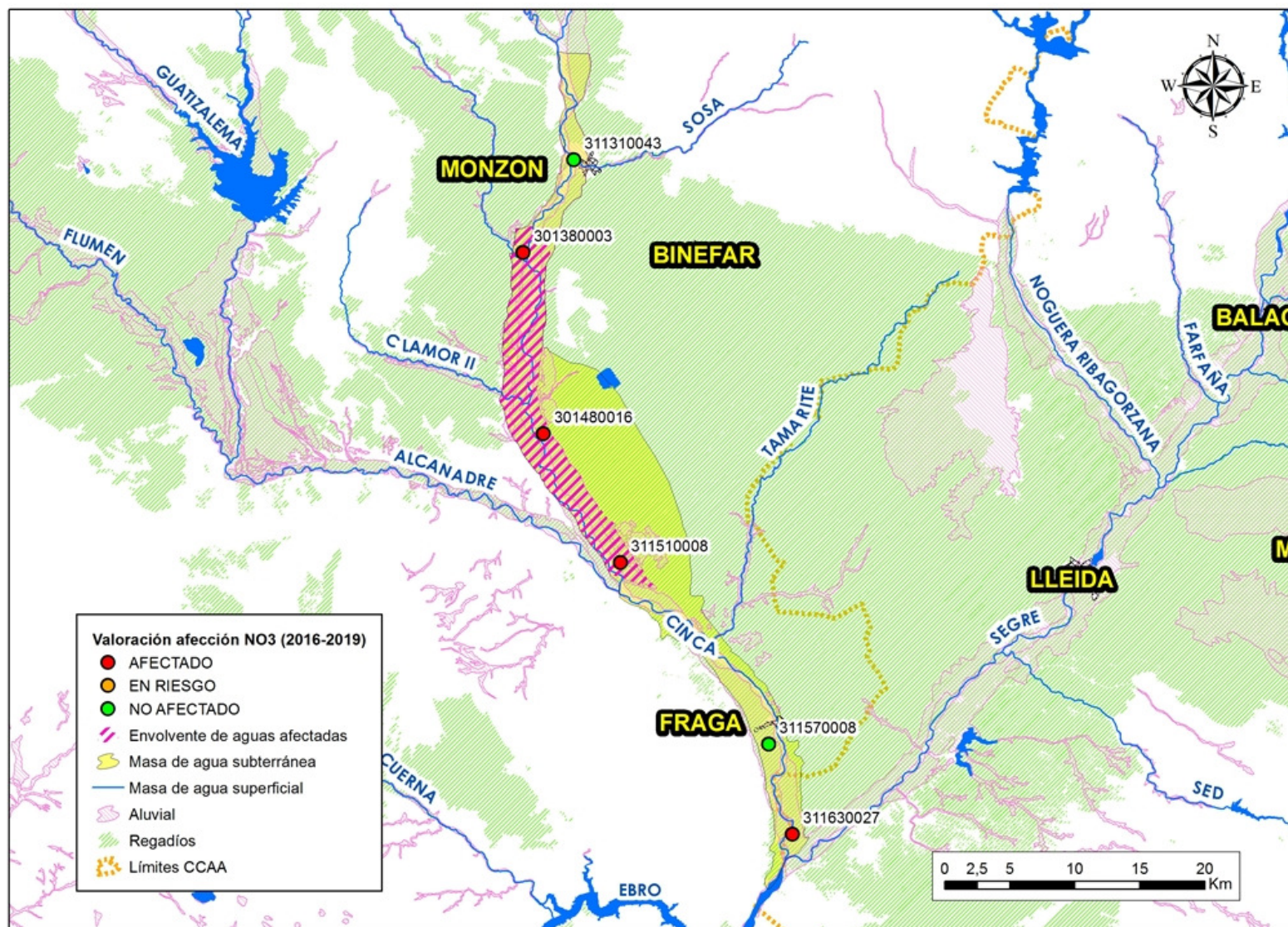
IPA	COD CCAA	TOPONIMIA	MUNICIPIO	VALORACIÓN	TENDENCIA NO3 (mg/l) (PROM_16-19 - PROM_12-15)	CONCENTRACIÓN MÁXIMA NO3 (mg/l)			
						2016	2017	2018	2019
291680004		607	SASTAGO	<b>AFECTADO</b>	<b>-68,4</b>	<b>138,0</b>	<b>17,9</b>	<b>39,6</b>	<b>18,0</b>



Localización puntos de muestreo (cuatrienio 2016-2019) – Masa de agua subterránea 059 – Lagunas de los Monegros.

Masa de agua subterránea		CCAA
060	ALUVIAL DEL CINCA	ARAGÓN / CATALUÑA

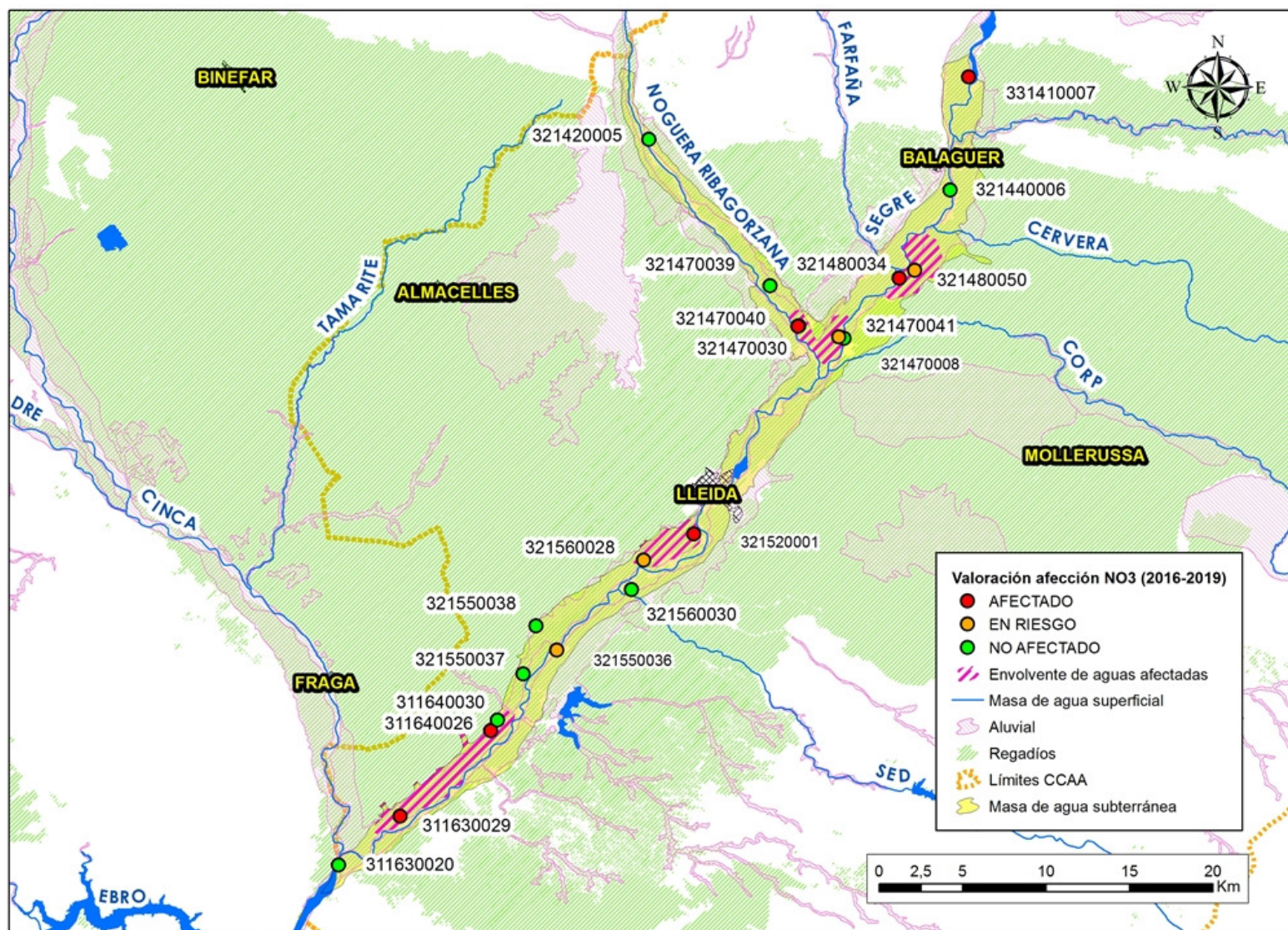
IPA	COD CCAA	TOPONIMIA	MUNICIPIO	VALORACIÓN	TENDENCIA NO3 (mg/l) (PROM_16-19 - PROM_12-15)	CONCENTRACIÓN MÁXIMA NO3 (mg/l)			
						2016	2017	2018	2019
301380003		MANANTIAL SAN MIGUEL	SAN MIGUEL DEL CINCA	AFECTADO	58,6	99,6	167,0	130,0	129,8
301480016		VILLA JUNQUERA (PO. 1; PA. 9003)	ALBALATE DE CINCA	AFECTADO	7,2	46,0	50,8	33,9	42,2
311310043		FHP-5: FUENTE GRAVERA	MONZON	NO AFECTADO	13,8	29,1			
311510008		CAMPO DEL MORO	Z Aidin	AFECTADO	-6,2	52,6	47,5		63,0
311570008		FUENTE CODOÑE. CAMI TORRENT	FRAGA	NO AFECTADO	4,1	26,8	25,7	23,8	28,0
311630027		SOT DELS CAPS DEL MOROS	MASSALCOREIG	AFECTADO	8,8	30,1	36,8	85,1	35,0



Localización puntos de muestreo (cuatrienio 2016-2019) – Masa de agua subterránea 060 – Aluvial del Cinca.

Masa de agua subterránea		CCAA
061	ALUVIAL DEL BAJO SEGRE	CATALUÑA

IPA	COD CCAA	TOPONIMIA	MUNICIPIO	VALORACIÓN	TENDENCIA NO3 (mg/l) (PROM_16-19 - PROM_12-15)	CONCENTRACIÓN MÁXIMA NO3 (mg/l)			
						2016	2017	2018	2019
311630020	25102-0001	POZO DE ABASTECIMIENTO A LA GRANJA DE ESCARP	GRANJA D'ESCARP (LA)	NO AFECTADO	0,2	12,3	12,2	9,7	
311630029	25204-0007	POU 2 - PA AVINGANYA - FERRER CASALS, BASILIO	SEROS	AFECTADO	-19,7	79,6	98,9		
311640026	25038-0003	PAU CASALS Nº4 (PO: 90; PA: 9001)	AITONA	AFECTADO	19,4	82,2	39,5	30,1	122,5
311640030	25038-0001	POU PA. PENYARROJA COOP. SANT GAJETÀ	AITONA	NO AFECTADO	-0,8	17,8	22,4	24,4	30,3
321420005	25015-0006	POU PA SANTA MAGDALENA	ALGERRI	NO AFECTADO	-4,9	5,4	13,9	0,1	0,1
321440006		PRIMERA MARRADA	BALAGUER	NO AFECTADO	5,2	26,0	29,0	14,7	38,4
321470008		LES HORTS	VILANOVA DE LA BARCA	NO AFECTADO	-2,1	9,9	9,8		
321470030		LA FONECADA	TORRELAMEU	NO AFECTADO	-16,4	24,7	28,3		
321470039	25008-0002	FONT DE CAMPORRELLS	ALBESA	NO AFECTADO	-14,7	30,1			37,3
321470040	25231-0003	FONT TORRELAMEU	TORRELAMEU	AFECTADO	22,4	44,9	44,9	68,0	80,3
321470041	25254-0004	SEGRE	VILANOVA DE LA BARCA	EN RIESGO	-12,3	41,5	15,3	19,7	23,5
321480034	25220-0002 (25220-0004)	POZO DE ABTO A TERMENS (HORTA D'ABAIX)	TERMENS	AFECTADO	46,6		24,3		129,3
321480050		LA PLANA. FINCA 276 S-46	TERMENS	EN RIESGO					49,3
321520001		PARTIDA RUFEA Nº 29	LLEIDA	AFECTADO	-38,3	64,1	165,0	61,5	51,7
321550036		POZO DE LAS PISCINAS (PO. 90; PA. 9001)	TORRES DE SEGRE	EN RIESGO	-7,2	48,4	31,1		
321550037		POZO LOS SOTS	SOSES	NO AFECTADO	-3,1	5,1	14,4	9,1	21,0
321550038	25210-0001	ISMA	SOSES	NO AFECTADO	-2,4	0,1			
321560028	25120-0020	FONT DE BUTSÈNIT	LLEIDA	EN RIESGO	-3,1	29,8	27,4	28,3	46,6
321560030	25211-0001	POU DE SUDANELL	SUDANELL	NO AFECTADO	9,6	17,8	21,4	18,7	37,8
331410007	25156-0034	POU PARTIDA BARCA (PO. 1, PA. 68)	OS DE BALAGUER	AFECTADO	5,6	40,2	49,6	50,8	77,4

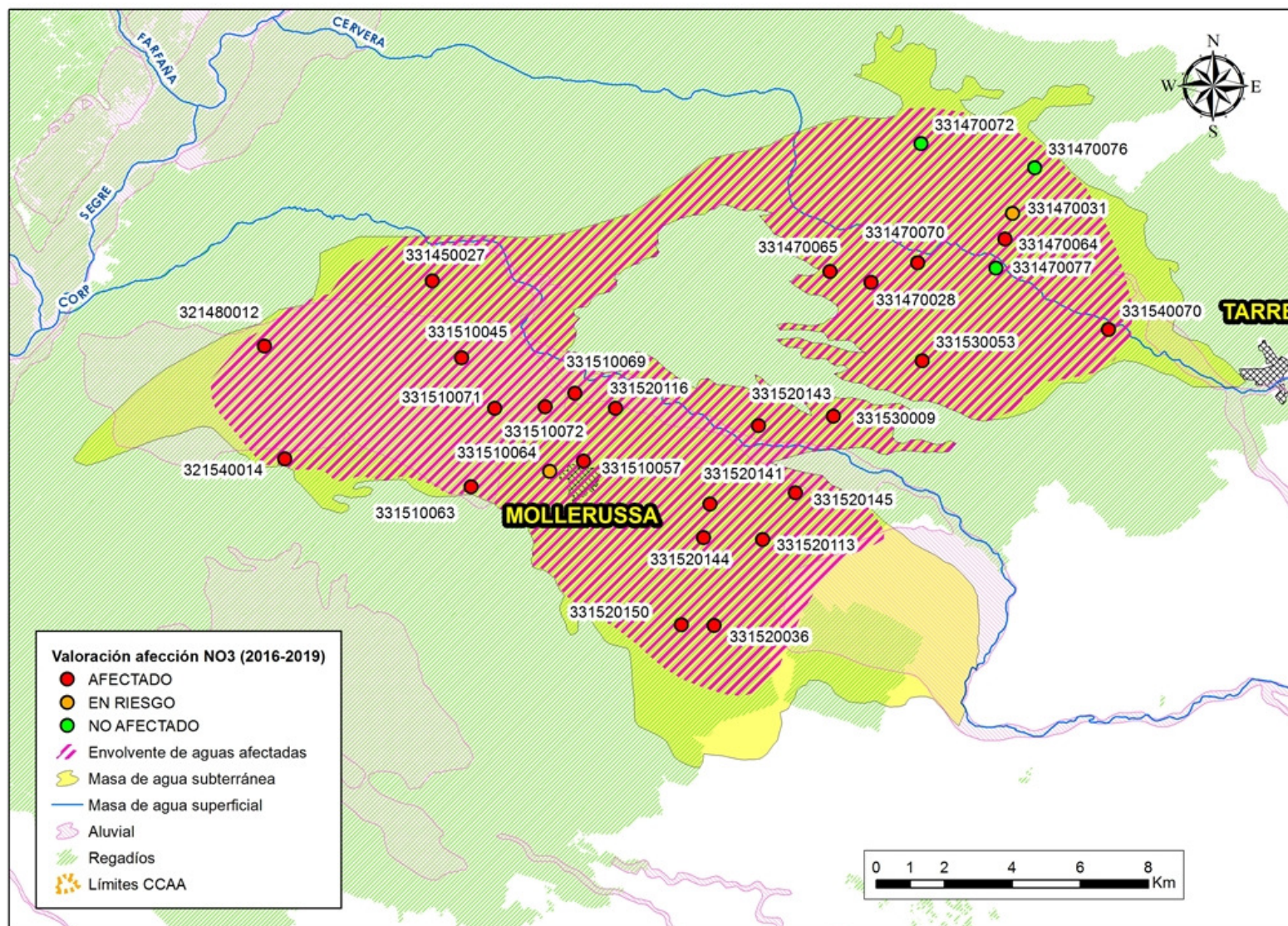


Localización puntos de muestreo (cuatrienio 2016-2019) – Masa de agua subterránea 061 – Aluvial del Bajo Segre.

Masa de agua subterránea						CCAA			
063	ALUVIAL DE URGELL					CATALUÑA			

IPA	COD CCAA	TOPONIMIA	MUNICIPIO	VALORACIÓN	TENDENCIA NO3 (mg/l) (PROM_16-19 - PROM_12-15)	CONCENTRACIÓN MÁXIMA NO3 (mg/l)			
						2016	2017	2018	2019
321480012		PONTET	BELLVIS	AFECTADO	83,4	252,0	202,0		330,0
321540014	25048-0003	PTDA. ESPARDÀ	BELL-LLOC D'URGELL	AFECTADO	5,5	29,2		50,5	45,4
331450027	25168-0003	NEGRAL	POAL (EL)	AFECTADO	-2,3	91,4	99,7	109,1	32,2
331470028		PARTIDA POUETS	IVARS D'URGELL	AFECTADO	-0,6	58,0	63,4		73,8
331470031	25225-0015		TORNABOUS	EN RIESGO	-5,8	44,4	45,6	41,9	41,2
331470064		L'AMETLLERAR (PO: 7; PA: 42)	ANGLESOLA	AFECTADO	-1,9	48,5	43,3		58,6
331470065	25113-0009	POU DEL CAMP D'IVARS D'URGELL I SECCIÓ DE CRÈDIT, SCCL	IVARS D'URGELL	AFECTADO	1,7	177,6	191,9	191,0	186,4
331470070	25041-0005	CUBES BARBENS(P-11)	BARBENS	AFECTADO	5,6	49,0	44,0	44,7	77,5
331470072	25096-0008	POU 2 REFRIGERACIÓ	FULIOLA (LA)	NO AFECTADO	-55,2	16,0	39,3	0,1	17,5
331470076	25225-0003	CÀMERES BADIA	TORNABOUS	NO AFECTADO	5,2	8,7	23,1	15,7	11,9
331470077	25027-0007	POU DE BARBENS	ANGLESOLA	NO AFECTADO	-6,7	32,4	33,6	0,1	6,8
331510045		PARTIDA DE GATEM	BELLVIS	AFECTADO	-17,8	363,0			385,0
331510057		CASA DE DON JAIME CULLERE	MOLLERUSSA	AFECTADO	5,2	45,5	23,7		72,0
331510063	25093-0002	LA SERRA (PO:4, PA:2)	FONDARELLA	AFECTADO	11,0	71,0	160,1	140,4	129,0
331510064	25093-0001	COM.REG.FOND.-NOU	FONDARELLA	EN RIESGO	-10,5	48,8	36,1	0,1	31,1
331510069	25252-0003	POU 3 - VILA-SANA / FINCA POLÍGON 10 PARCEL-LA 5	VILA-SANA	AFECTADO	-5,6	8,1	65,7	70,8	77,7
331510071	25158-0004	COM. REGANTS VETAT	PALAU D'ANGLESOLA (EL)	AFECTADO	-11,8	66,2	56,4	49,9	103,0
331510072	25158-0003	COOPERATIVA SANT ROC	PALAU D'ANGLESOLA (EL)	AFECTADO	0,1	89,1	74,2	86,6	87,8
331520036		CAMINO DE BELIANES (PO: 4; PA: 112)	VILANOVA DE BELLPUIG	AFECTADO	15,0	47,0	42,2		81,2
331520113	25248-0005	POU DEL SOLA	VILANOVA DE BELLPUIG	AFECTADO	-2,9	71,0	55,6	47,3	61,9
331520116		MERLET	VILA-SANA	AFECTADO	0,5	57,3	58,2		
331520141		ELS VEDATS (PO. 6; PA. 82)	GOLMES	AFECTADO	-6,8	51,4	49,3		
331520143	25068-0009	CASTELLNOU DE SEANA	CASTELLNOU DE SEANA	AFECTADO	0,8	50,8	49,6		66,6
331520144	25099-0002	CAMÍ DE VILANOVA	GOLMES	AFECTADO	-1,3	70,7	67,8	72,9	62,4
331520145	25050-0009	CTRA A VILANOVA DE B	BELLPUIG	AFECTADO	-14,8	74,3	94,6	34,7	37,8
331520150	25248-0004	TONYA	VILANOVA DE BELLPUIG	AFECTADO	2,7	59,0	53,4	73,2	75,2
331530009		CAMINO DE BELLPUIG (PO. 5; PA. 59)	CASTELLNOU DE SEANA	AFECTADO	10,2	42,1	52,5		
331530053	25050-0006	VIOLÍ	BELLPUIG	AFECTADO	8,4	81,7	95,2	97,4	97,9
331540070	25027-0009	GRANJA JORDALI	ANGLESOLA	AFECTADO	-42,3	50,8	174,4	124,9	150,3





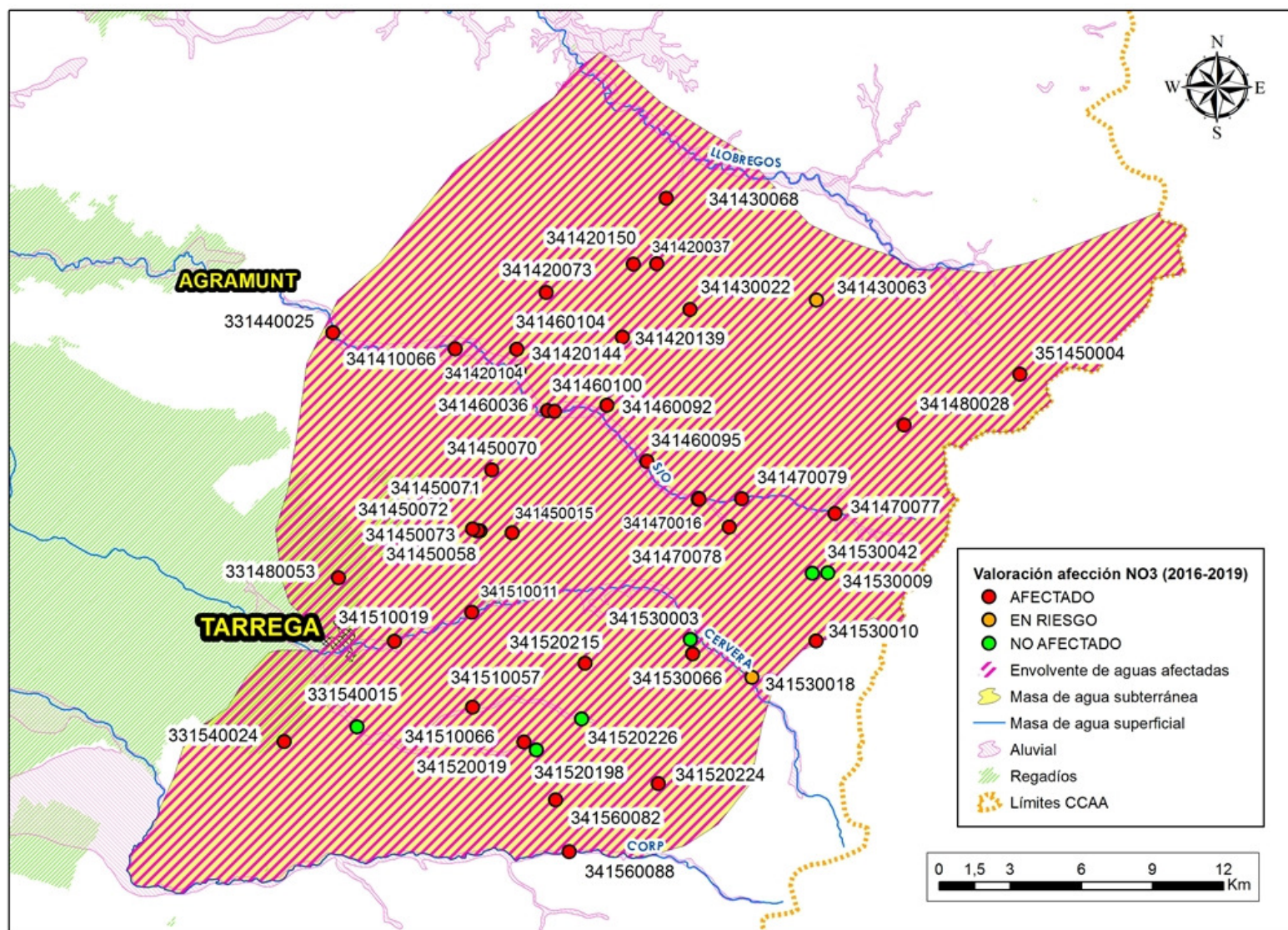
Localización puntos de muestreo (cuatrienio 2016-2019) – Masa de agua subterránea 063 – Aluvial de Urgell.

Masa de agua subterránea						CCAA			
064	CALIZAS DE TÁRREGA					CATALUÑA			

IPA	COD CCAA	TOPONIMIA	MUNICIPIO	VALORACIÓN	TENDENCIA NO3 (mg/l) (PROM_16-19 - PROM_12-15)	CONCENTRACIÓN MÁXIMA NO3 (mg/l)			
						2016	2017	2018	2019
331440025	25157-0008	CASTELLNOU D'OSSÓ	OSSO DE SIO	AFECTADO	-0,4	50,1	36,7	31,8	72,7
331480053	25217-0005	ALTET 2	TARREGA	AFECTADO	-5,9	221,6	80,8	101,9	98,3
331540015	25242-0007	FONT DE SANTA MAGDALENA	VERDU	NO AFECTADO	-3,3	23,6	15,5	20,3	38,5
331540024	25242-0008	LES TORRES (PO: 3; PA: 9005)	VERDU	AFECTADO	-52,6	293,8	241,0	212,8	343,0
341410066		LES PALLARGUES (PO: 7; PA: 162)	PLANS DE SIO (ELS)	AFECTADO	-48,8	199,0	202,0		252,0
341420037	25110-0009	FUENTE DEL STANY	GUISSONA	AFECTADO			36,0	70,4	
341420073	25907-0024	POZO DE SANT MARTI MORANA	TORREFETA I FLOREJACS	AFECTADO	9,3	57,7		72,6	96,6
341420139	25907-0004	BELVEÍ	TORREFETA I FLOREJACS	AFECTADO	43,0	117,4	130,4	205,5	255,3
341420144	25911-0001	TRILLA	TORREFETA I FLOREJACS	AFECTADO	5,4	73,8	101,2		100,1
341420150		POZO INTERIOR POLIDEPORTIVO	GUISSONA	AFECTADO					99,1
341430022		POZO DE LAS FONTS DE GUINEU	SANT GUIM DE LA PLANA	AFECTADO	13,2	70,9	77,4		94,1
341430063		SANTA MARIA I	IVORRA	EN RIESGO	13,3	30,4	49,2		43,0
341430068	25132-0001	TALTEÜLL	MASSOTERES	AFECTADO	16,7	0,1	0,1	0,1	76,6
341450015	25103-0001	POU TORRENT SEC	GRANYANELLA	AFECTADO	9,4	86,7	81,1	82,3	89,0
341450058	25911-0025	POU DEL CANOS	PLANS DE SIO (ELS)	AFECTADO	18,3	85,4	82,6		118,9
341450070	25911-0006	QLSUB - POU DE L'ARANYÓ 2	PLANS DE SIO (ELS)	AFECTADO	-34,5	91,0	79,7	91,9	146,8
341450071	25911-0031	POU PARATGE CLOT DEL CANOS	PLANS DE SIO (ELS)	AFECTADO				105,1	
341450072	25911-0003	POU CLOT DE TORDERA - SALVADÓ GOMÀ, JOAN	PLANS DE SIO (ELS)	AFECTADO				86,5	106,6
341450073	25911-0057	POU ELS HORTS	PLANS DE SIO (ELS)	AFECTADO					128,3
341460036		HORT. POZO-1	TORREFETA I FLOREJACS	AFECTADO	-4,3	93,0	96,0		110,3
341460092	25219-0001	LES VALLS	TARROJA DE SEGARRA	AFECTADO	27,5	131,5			
341460095	25072-0009	CAL GILI	CERVERA	AFECTADO	24,5	82,9	109,7	100,3	140,5
341460100	25907-0027	RIBER	TORREFETA I FLOREJACS	AFECTADO	-14,0	68,3	60,2	53,8	65,1
341460104	25911-0014	CANOSA	PLANS DE SIO (ELS)	AFECTADO	322,4	436,3	449,5	533,4	390,7

CONTINUACIÓN MASA **064 - CALIZAS DE TÁRREGA**

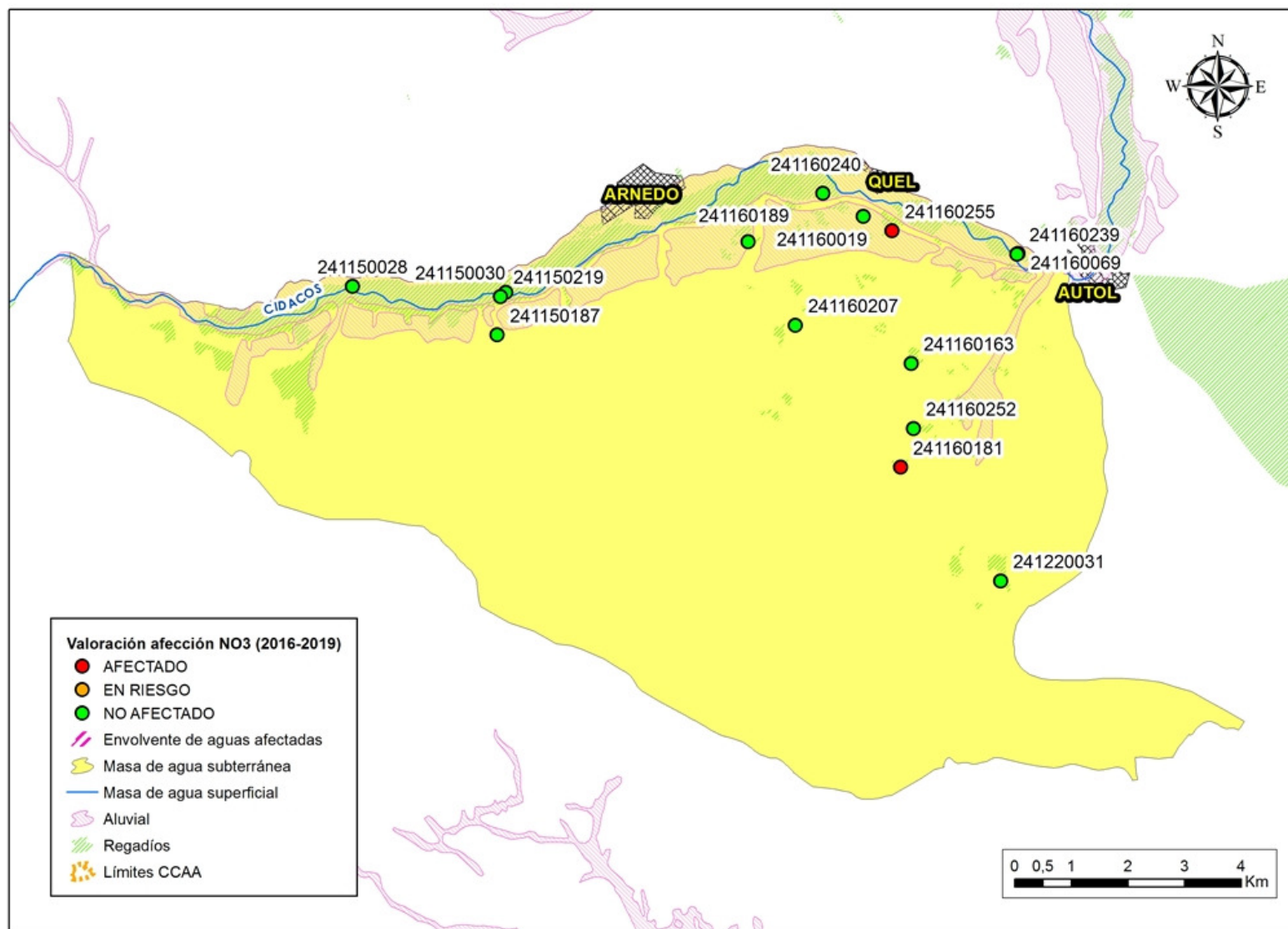
IPA	COD CCAA	TOPONIMIA	MUNICIPIO	VALORACIÓN	TENDENCIA NO3 (mg/l) (PROM_16-19 - PROM_12-15)	CONCENTRACIÓN MÁXIMA NO3 (mg/l)			
						2016	2017	2018	2019
341470016	25152-0003	POZO Nº 6	OLUGES (LES)	AFECTADO	15,3				122,9
341470017	25152-0007	POZO Nº 1	OLUGES (LES)	AFECTADO	4,0	102,0	91,5		109,2
341470018	25152-0013	POZO Nº 2 OLUGES	OLUGES (LES)	AFECTADO	30,3	134,1	125,9	49,6	121,1
341470077	25085-0014	FONT VELLA	ESTARAS	AFECTADO	2,0	98,3	123,3	130,7	117,2
341470078	25152-0012	MONTFALCÓ	OLUGES (LES)	AFECTADO	14,4	69,4	83,9	108,9	107,7
341470079	25152-0006	ST. RAMON 2 STA FE	OLUGES (LES)	AFECTADO	9,7	148,2	136,3	122,4	0,1
341480028	08176-0001	PUJALT 2	PUJALT	AFECTADO	-7,0	62,6	60,3	73,1	58,9
341510011	25103-0002 (25103-0006)	POZO DE FONOLLERES	GRANYANELLA	AFECTADO					59,4
341510019	25217-0009	TALLADELL	TARREGA	AFECTADO	16,2	176,4	11,4	27,1	25,3
341510057	25104-0002	AVALLS (PO:3 PA:49)	GRANYENA DE SEGARRA	AFECTADO	6,3	39,9			57,8
341510066	25143-0003	LES SOLANES 2	MONTORNES DE SEGARRA	AFECTADO	9,3		36,6	50,1	39,0
341520019		PARTIDA SOLANES (POZO 2)	MONTORNES DE SEGARRA	NO AFECTADO					27,0
341520198		PARTIDA SOLANES (POZO ABASTECIMIENTO)	MONTORNES DE SEGARRA	NO AFECTADO	1,3	27,2	33,8		
341520215	25072-0010	CERVERA INDUSTRIAL	CERVERA	AFECTADO	-5,4	52,0	36,1	39,1	51,5
341520224	25141-0008	FONT SOBIRANA	MONTOLIU DE SEGARRA	AFECTADO	-8,4	35,6	12,6	9,1	69,8
341520226	25905-0018	POU GRAMUNTELL	RIBERA D'ONDARA	NO AFECTADO					6,6
341530003		POZO DE ABASTECIMIENTO A RIBERA D'ONDARA	RIBERA D'ONDARA	NO AFECTADO	-14,5	33,9			34,0
341530009	25192-0012	POZO SARRO	SANT GUIM DE FREIXENET	NO AFECTADO	-1,0	0,1	0,1	0,1	5,8
341530010	25192-0004	POZO DE PALAMOS	SANT GUIM DE FREIXENET	AFECTADO	43,5	66,6	98,2	110,0	134,7
341530018	25905-0008	POZO MUNICIPAL 1	RIBERA D'ONDARA	EN RIESGO	-0,6	30,4	19,3	21,5	41,3
341530042		POZO NUEVO 1	SANT GUIM DE FREIXENET	NO AFECTADO	-0,2	0,1	0,1		
341530066	25905-0012	ARQUELLS	RIBERA D'ONDARA	AFECTADO	-12,9	57,6	36,2	0,1	36,7
341560082		LA FUENTE	MONTOLIU DE SEGARRA	AFECTADO	8,0	110,0	114,0		131,4
341560088	43159-0002	FONT SASTRE	VALLFOGONA DE RIUCORB	AFECTADO	2,7	49,9		57,9	77,8
351450004	08036-0001	POU MIRAMBELL	CALONGE DE SEGARRA	AFECTADO	14,4	35,1		29,8	73,8



Localización puntos de muestreo (cuatrienio 2016-2019) – Masa de agua subterránea 064 – Calizas de Tárrega.

Masa de agua subterránea		CCAA
067	DETRÍTICO DE ARNEDO	LA RIOJA

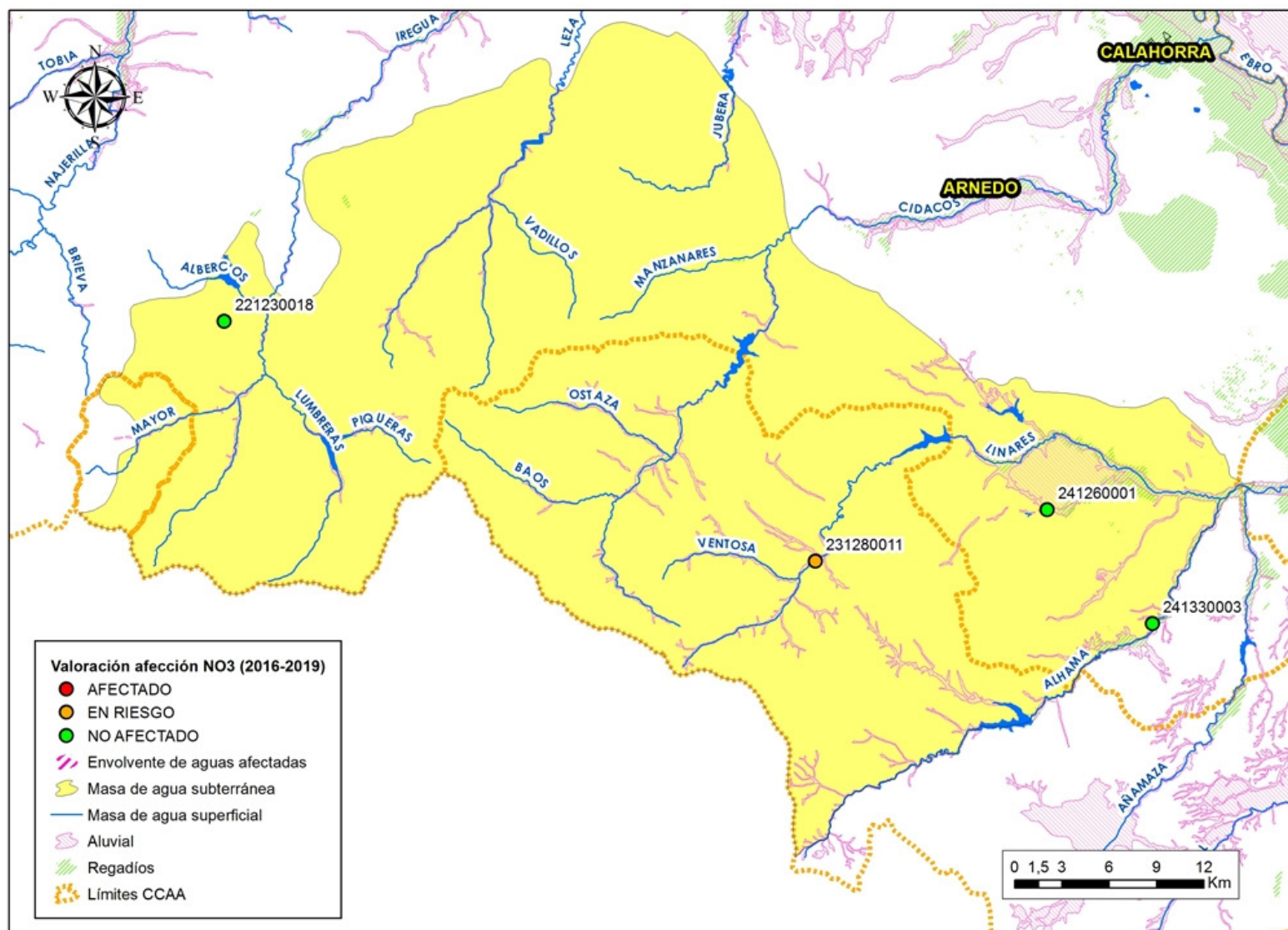
IPA	COD CCAA	TOPONIMIA	MUNICIPIO	VALORACIÓN	TENDENCIA NO3 (mg/l) (PROM_16-19 - PROM_12-15)	CONCENTRACIÓN MÁXIMA NO3 (mg/l)			
						2016	2017	2018	2019
241150028		POZO RIO CIDACOS	HERCE	NO AFECTADO	0,1	3,7	2,5		4,3
241150030		MUNICIPAL DE CIENTA II	ARNEDO	NO AFECTADO	-1,6	2,2	3,8		
241150187		MERENDERO ENFRETE DEL MONASTERIO	ARNEDO	NO AFECTADO	0,7	12,8	13,2	13,9	15,2
241150219	310	SONDEOS NITRATOS RIOJA ARNEDO	ARNEDO	NO AFECTADO	-10,9	0,1	0,1	0,1	0,1
241160019		LAS CORONAS	QUEL	NO AFECTADO	-1,8	4,7	7,5		
241160069		EL RASO, POZO CUEVA	AUTOL	NO AFECTADO	-5,2	4,6	4,5		6,7
241160146		COSCOJO-TABLAS (YASA HONDA)	AUTOL	NO AFECTADO	1,2	8,4	7,8		12,0
241160163		RA DEL HERRERO (PO:13 PA:524)	QUEL	NO AFECTADO		0,1			
241160181		JABALINA	QUEL	AFECTADO	16,7	154,0	97,5	76,7	142,0
241160189		VALLALOPE	ARNEDO	NO AFECTADO	0,4	3,9	3,7		6,0
241160207		MORCUERA (POL. 11, PARC. 1767)	ARNEDO	NO AFECTADO	2,0	7,4	10,0	0,5	13,0
241160239	309	SONDEOS NITRATOS RIOJA AUTOL	AUTOL	NO AFECTADO	-8,1	0,1	0,1	0,1	0,1
241160240	311	SONDEOS NITRATOS RIOJA QUEL	QUEL	NO AFECTADO	-9,2	0,1	0,1	0,1	0,1
241160252		CABEZA SOMERO	QUEL	NO AFECTADO		15,6	17,8		
241160255		ONTAÑÓN	QUEL	AFECTADO	1,9	48,3	50,9	70,1	45,0
241220031		PRADO - PLANA GRAVALOS	AUTOL	NO AFECTADO			4,9		8,7



Localización puntos de muestreo (cuatrienio 2016-2019) – Masa de agua subterránea 067 –Detritico de Arnedo.

Masa de agua subterránea		CCAA
069	CAMEROS	CASTILLA Y LEÓN / LA RIOJA / NAVARRA

IPA	COD CCAA	TOPONIMIA	MUNICIPIO	VALORACIÓN	TENDENCIA NO3 (mg/l) (PROM_16-19 - PROM_12-15)	CONCENTRACIÓN MÁXIMA NO3 (mg/l)			
						2016	2017	2018	2019
221230018		FUENTE LACE	ORTIGOSA DE CAMEROS	NO AFECTADO	-0,1	0,4			
231280011		MANANTIAL CANALÓN	SAN PEDRO MANRIQUE	EN RIESGO	4,7	40,8	33,7	42,4	22,1
241260001		FUENTE MOROTA	IGEA	NO AFECTADO	0,0	0,9	0,6		
241330003		CLUNIA	AGUILAR DEL RIO ALHAMA	NO AFECTADO	-0,3	5,6	5,9		



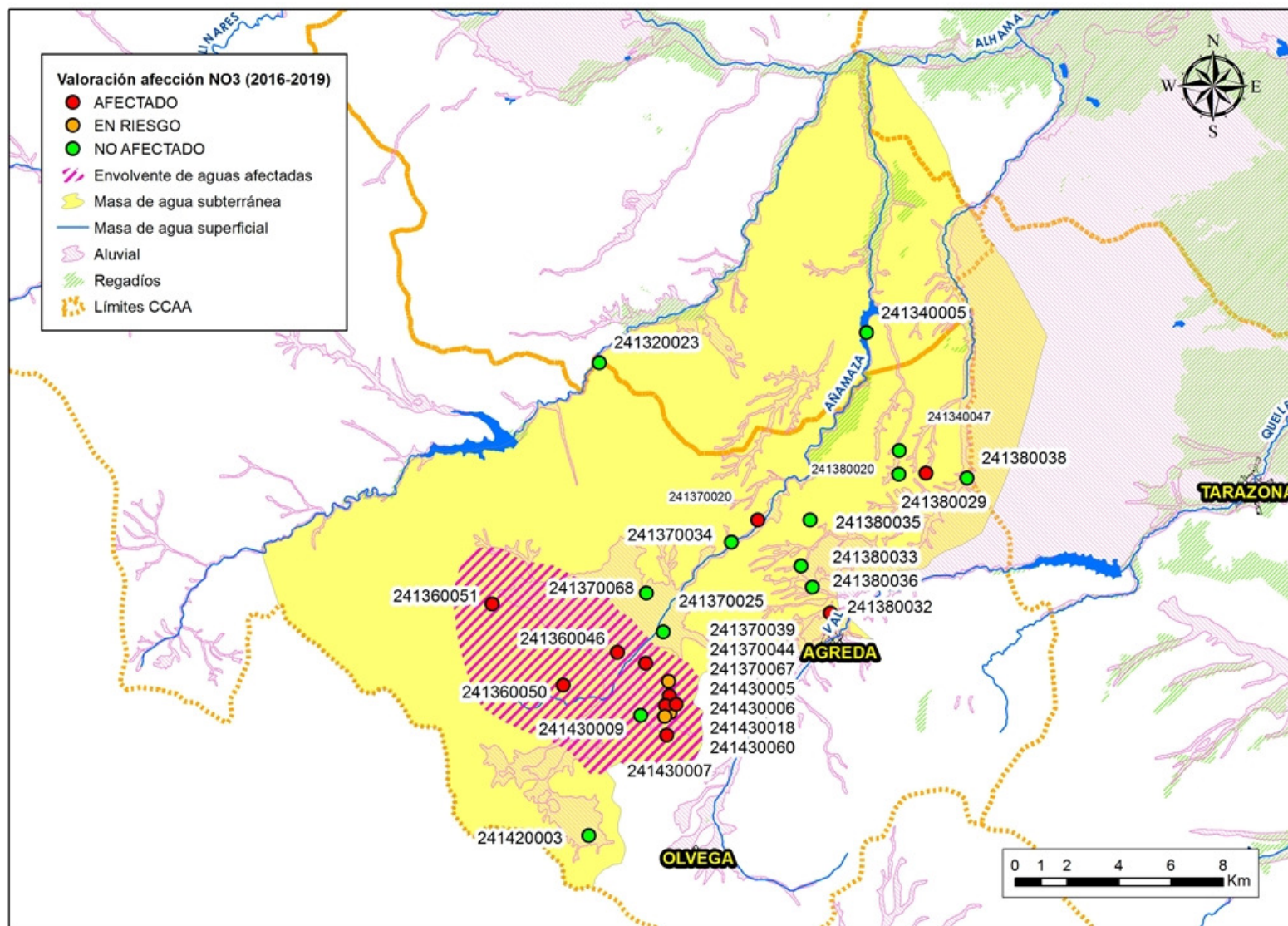
Localización puntos de muestreo (cuatrienio 2016-2019) – Masa de agua subterránea 069 –Cameros.



Masa de agua subterránea					CCAA				
070	AÑAVIEJA-VALDEGUTUR				ARAGÓN / CASTILLA Y LEÓN / LA RIOJA / NAVARRA				

IPA	COD CCAA	TOPONIMIA	MUNICIPIO	VALORACIÓN	TENDENCIA NO3 (mg/l) (PROM_16-19 - PROM_12-15)	CONCENTRACIÓN MÁXIMA NO3 (mg/l)			
						2016	2017	2018	2019
241320023		MANANTIAL LA SANTILLA	SAN FELICES	NO AFECTADO	-0,3	6,3	7,9		
241340005		Barranco del Cajo, Abto Cabreton-Valdegutur	CERVERA DEL RIO ALHAMA	NO AFECTADO	0,0	4,2	4,3		
*241340047		Majadilla	AGREDA	NO AFECTADO				14,5	
241360046		Pozo de Torrecilla	MATALEBRERAS	AFECTADO	-24,9	73,8	96,3	119,1	95,4
*241360050		PRADO DEL TIO DIONISIO	MATALEBRERAS	AFECTADO				64,4	
241360051		GRANJA LA PUENTE	FUENTESTRUN	AFECTADO				68,5	61,5
241370020		FUENTE DE LA INÉS	DEVANOS	AFECTADO	45,6	35,4	50,3	62,1	57,2
*241370025		Casa de los toros	OLVEGA	NO AFECTADO				10,8	
241370034		MANANTIAL LA LAGUNA II (AÑAVIEJA)	CASTILRUIZ	NO AFECTADO	-1,2	8,5			
*241370039		CSTA CONEJARES	OLVEGA	AFECTADO				50,0	
*241370044		La Cerca	OLVEGA	AFECTADO				86,4	
*241370067		Matanalta	OLVEGA	EN RIESGO				49,2	
*241370068		EL SABINAL	CASTILRUIZ	NO AFECTADO				36,6	
*241380020		LOS MANANTIALES - HOYA CABERA	AGREDA	NO AFECTADO				29,0	
241380029		BARRANCO CARRETERA VIEJA	AGREDA	AFECTADO				53,4	51,0
241380032		PILAR DE SAN PEDRO	AGREDA	AFECTADO				122,0	111,7
*241380033		NAVACEA	AGREDA	NO AFECTADO				36,5	
*241380035		LLANO JIMENO	DEVANOS	NO AFECTADO				3,6	
*241380036		RIBAZO GORDO	AGREDA	NO AFECTADO				33,9	
*241380038		EL CAMPILLO	AGREDA	NO AFECTADO				38,0	
*241420003		FUENTE SAN ROQUE	OLVEGA	NO AFECTADO				4,0	
*241430005		FUENTE ROMANA LA DOBERA	OLVEGA	EN RIESGO				47,6	
*241430006		Lavadero	OLVEGA	AFECTADO				76,7	
241430007		La Triguera	OLVEGA	AFECTADO				91,8	84,3
*241430009		Cantoincao	OLVEGA	NO AFECTADO				14,8	
*241430018		Camino De La Fuente	OLVEGA	AFECTADO				87,3	
*241430060		Jalmera	OLVEGA	EN RIESGO				44,5	

\*Puntos que no forman parte de las redes de control oficiales.

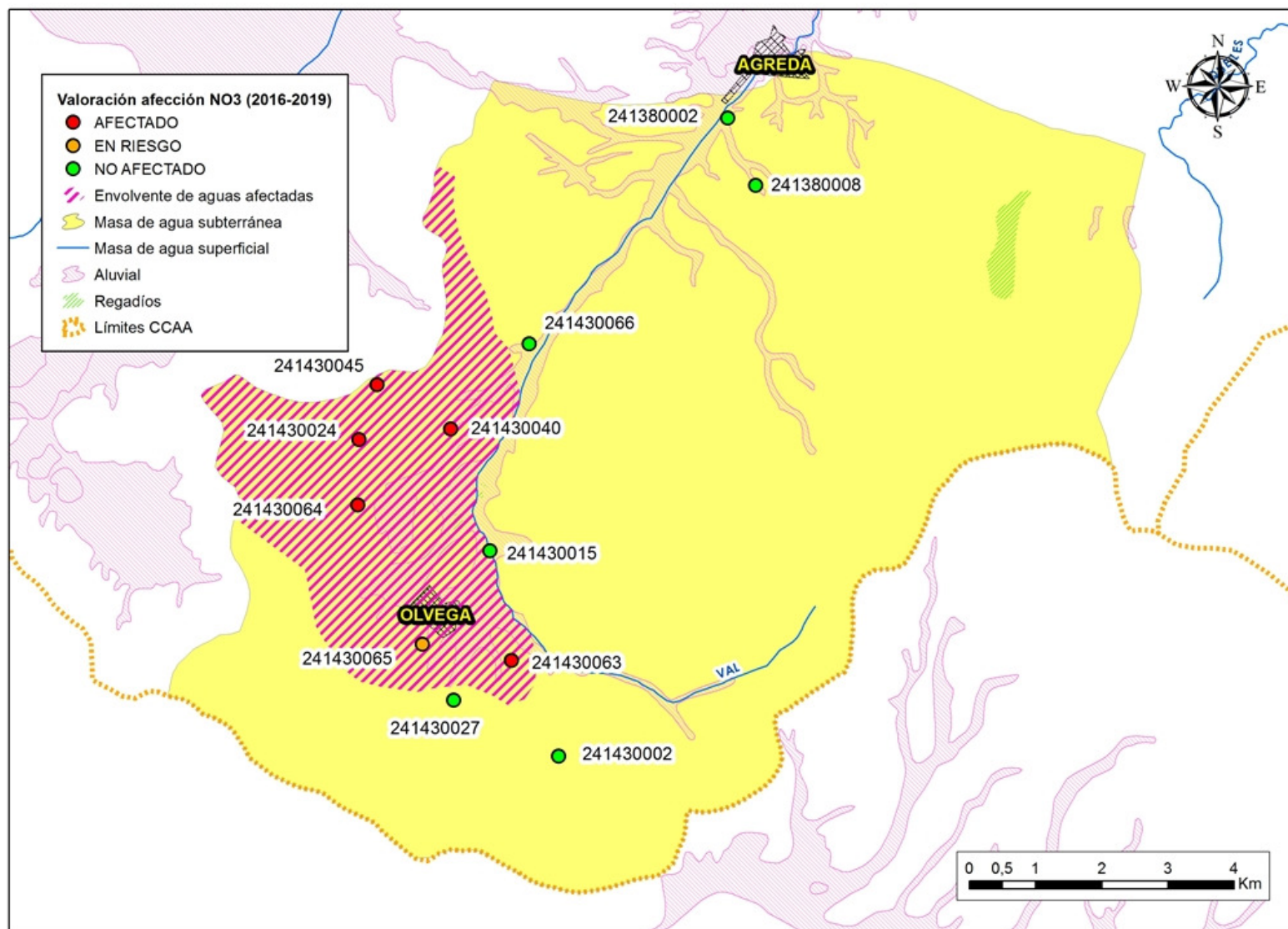


Localización puntos de muestreo (cuatrienio 2016-2019) – Masa de agua subterránea 070 – Añavieja - Valdegutur.

Masa de agua subterránea		CCAA
071	ARAVIANO-VOZMEDIANO	CASTILLA Y LEÓN

IPA	COD CCAA	TOPONIMIA	MUNICIPIO	VALORACIÓN	TENDENCIA NO3 (mg/l) (PROM_16-19 - PROM_12-15)	CONCENTRACIÓN MÁXIMA NO3 (mg/l)			
						2016	2017	2018	2019
241380002		LOS OJILLOS DE AGREDA	AGREDA	NO AFECTADO	1,8			22,8	
241380008		POZO 1 ÁGREDA (Pozo del Barranco del Herrero)	AGREDA	NO AFECTADO	-1,6	14,5	15,6		
241430002		BOMITROSA	OLVEGA	NO AFECTADO	-31,1	11,5	7,2	12,0	11,0
*241430015		FUENTIZUELAS	OLVEGA	NO AFECTADO				14,1	
241430024		FUENTE LA VENTA	OLVEGA	AFECTADO	12,2	91,4	84,2	111,4	107,5
241430027		FUENTE CUESTA BLANCA	OLVEGA	NO AFECTADO					11,8
*241430040		VENAYA (PA:457)	OLVEGA	AFECTADO				95,4	
*241430045		CAÑAMAZAN	OLVEGA	AFECTADO				91,7	
241430063		MOLINO ALMAGRE	OLVEGA	AFECTADO				50,1	
*241430064		HOYA TERRERO	OLVEGA	AFECTADO				95,1	
241430065		CAMINO NOVIERCAS	OLVEGA	EN RIESGO				49,2	
*241430066		BENAYA	AGREDA	NO AFECTADO				22,2	

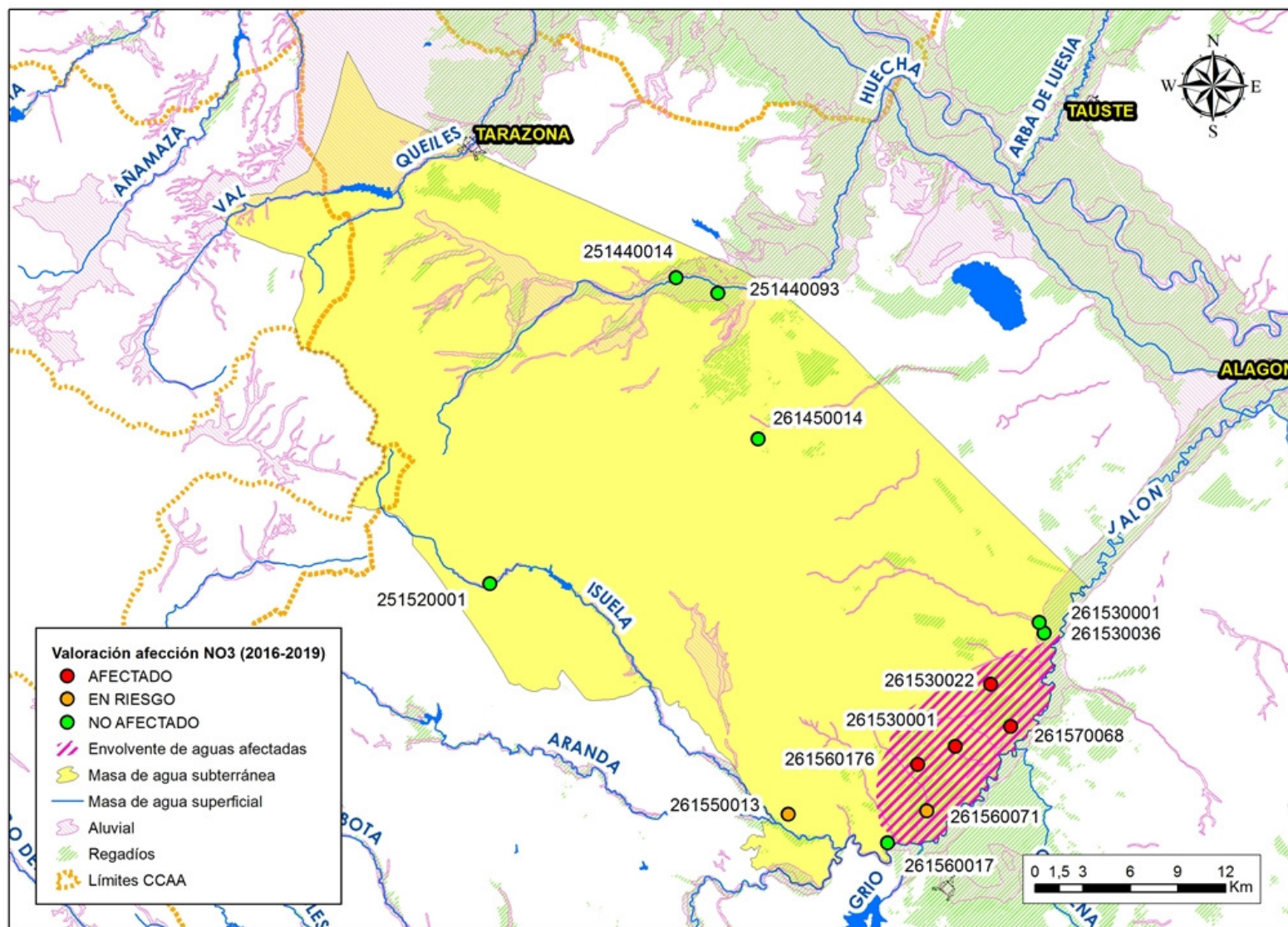
\*Puntos que no forman parte de las redes de control oficiales.



Localización puntos de muestreo (cuatrienio 2016-2019) – Masa de agua subterránea 071 – Araviano - Vozmediano.

Masa de agua subterránea		CCAA
072	SOMONTANO DEL MONCAYO	ARAGÓN

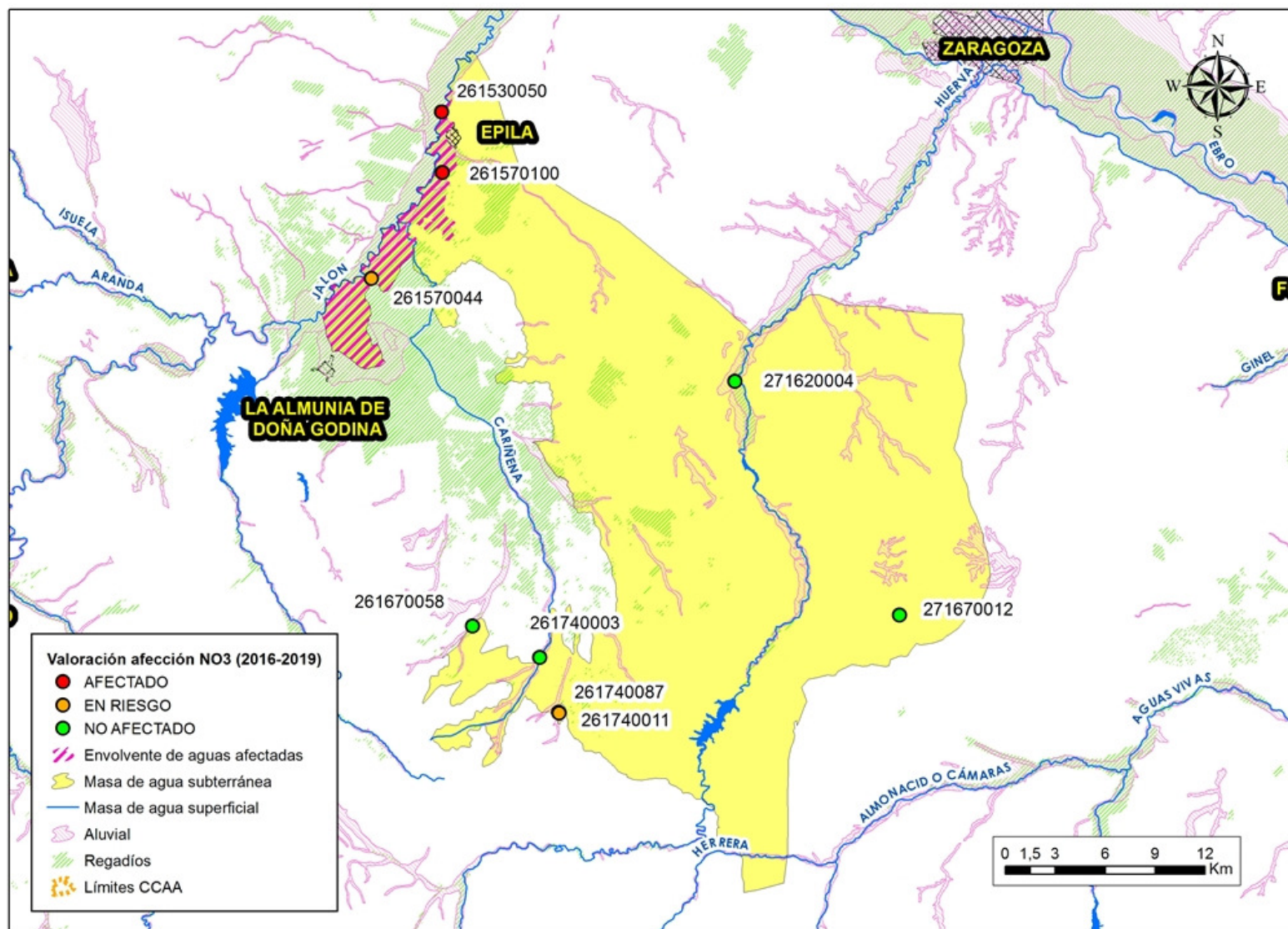
IPA	COD CCAA	TOPONIMIA	MUNICIPIO	VALORACIÓN	TENDENCIA NO3 (mg/l) (PROM_16-19 - PROM_12-15)	CONCENTRACIÓN MÁXIMA NO3 (mg/l)			
						2016	2017	2018	2019
251440014		SONDEO BÁRGAMOS 1	BORJA	NO AFECTADO	5,7	10,4	12,3		
251440093		MANANTIAL DE LUCHAN	BORJA	NO AFECTADO	1,8	11,6	11,5		
251520001		FUENTE DEL PUEBLO O DEL PRADO	CALCENA	NO AFECTADO	1,7	6,2	7,0		
261450014		LA RABOSERA. ABASTECIMIENTO NUEVO A FUENDEJALÓN	FUENDEJALON	NO AFECTADO	0,6	16,3	16,0		
261530001		OJO DE TOROÑEL-1. FUENTE DEL PRADO O DE LA SALUD.	EPILA	NO AFECTADO	0,3	13,4	13,2	14,4	16,2
261530022		CABIZGORDO	EPILA	AFECTADO			67,1	37,6	46,9
261530036		ABTO A LUMPIAQUE. BARRANCO RANE	LUMPIAQUE	NO AFECTADO	0,6	13,0	13,0		
261550013		LAS PLANAS	ARANDIGA	EN RIESGO	-7,6	43,0	42,9	40,4	42,5
261560017		LA SERRETILLA	RICLA	NO AFECTADO	0,3	12,4	21,4	11,9	14,2
261560051		PUYALÓN	RICLA	AFECTADO	15,0	63,4	101,0	74,2	109,0
261560071		CUESTA AMENAS	RICLA	EN RIESGO			37,4	37,2	45,5
261560176		TEJA ROYA. TOMA 2	RICLA	AFECTADO		55,7	59,3	59,6	56,0
261570068		ABTO A SALILLAS DE JALÓN. DEPÓSITO. TOMA 2	EPILA	AFECTADO					75,9



Localización puntos de muestreo (cuatrienio 2016-2019) – Masa de agua subterránea 072 – Somontano del Moncayo.

Masa de agua subterránea		CCAA
075	CAMPO DE CARIÑENA	ARAGÓN

IPA	COD CCAA	TOPONIMIA	MUNICIPIO	VALORACIÓN	TENDENCIA NO3 (mg/l) (PROM_16-19 - PROM_12-15)	CONCENTRACIÓN MÁXIMA NO3 (mg/l)			
						2016	2017	2018	2019
261530050		SONDEO ABTO. POZO DEL JALÓN (PO. 1; PA. 141)	EPILA	AFECTADO	-2,2	35,9	50,5		
261570044		ABTO A CALATORAO, POZO EL ESPINO, C/ RAMÓN Y CAJAL.	CALATORAO	EN RIESGO	-2,4	32,1	31,7	41,5	35,0
261570100		GRANJA CERDOS VIÑUALES SUÑER	EPILA	AFECTADO	35,5	52,7	60,6	92,1	134,0
261670058		BARRANCO PLOGAR VIEJO (PO. 28; PA. 315)	AGUARON	NO AFECTADO	1,1	8,3	15,2		
261740003		P-1 VALDELAGUA, EL ESTANQUE-2. TOMA 1	CARIÑENA	NO AFECTADO	-0,2	20,9			
261740011		ABTO A PANIZA. BCO.CARRADAROCA	PANIZA	NO AFECTADO	-5,5				36,8
261740087		CARRACARIÑENA 2	PANIZA	EN RIESGO	-10,9	45,6	48,8	31,9	48,4
271620004		VIRGEN DE LA FUENTE	MUEL	NO AFECTADO	0,4	15,2	14,9	16,7	22,5
271670012		CERRAOS DE LOBERA	FUENDETODOS	NO AFECTADO	0,1	27,5	28,0	30,9	29,4



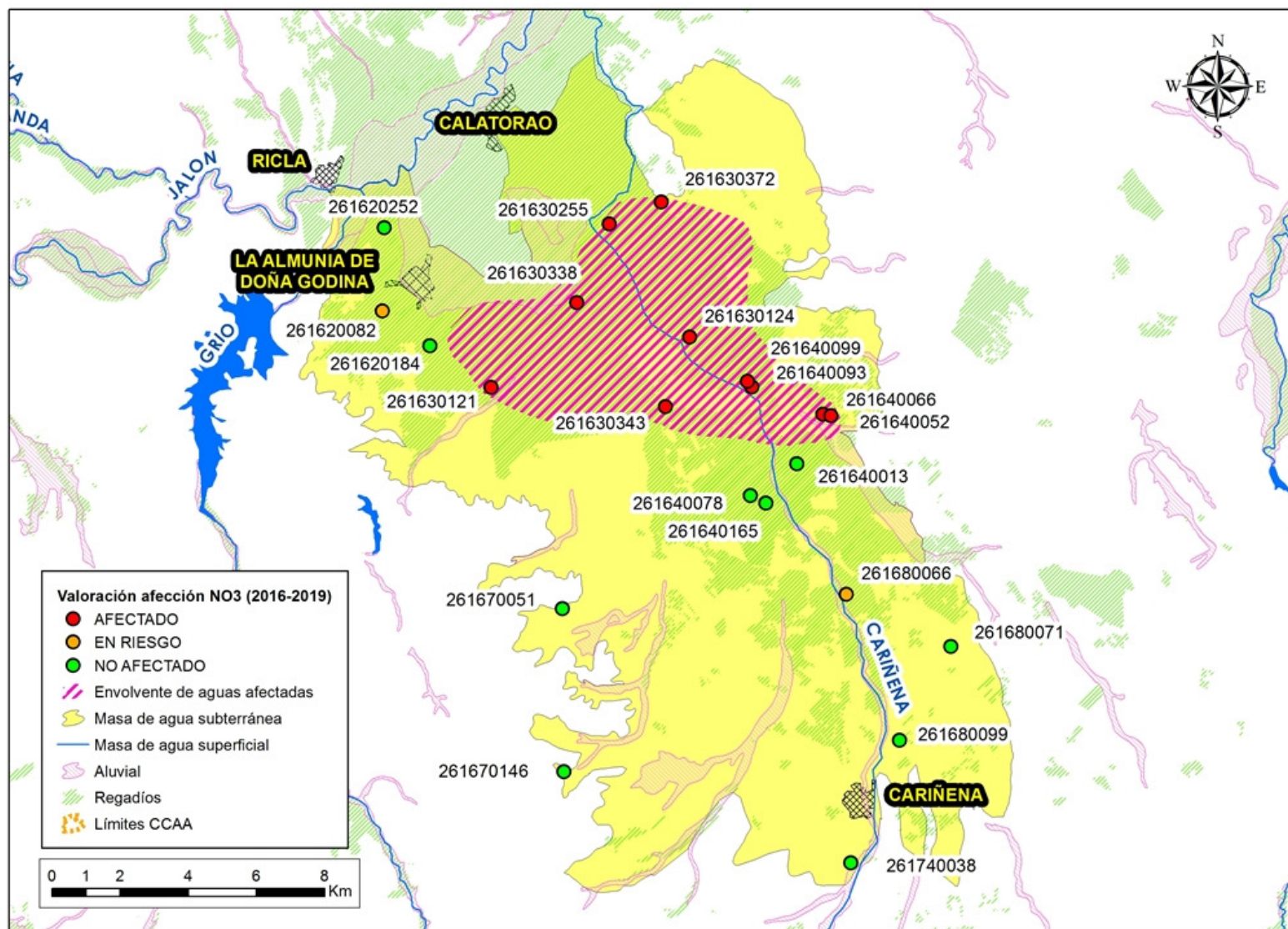
Localización puntos de muestreo (cuatrienio 2016-2019) – Masa de agua subterránea 075 – Campo de Cariñena.



Masa de agua subterránea		CCAA
076-077	PLIOCUATERNARIO DE ALFAMÉN (076) - MIOCENO DE ALFAMÉN (077)	ARAGÓN

En la tabla siguiente se han incluido tanto los puntos de la masa de agua suprayacente 076- Pliocuaternario de Alfamén como los de la masa de agua subyacente 077-Mioceno de Alfamén. Para diferenciarlos se ha colocado una letra al final del código de punto; la letra A indica pertenencia al Pliocuaternario de Alfamén; la letra B indica pertenencia al Mioceno de Alfamén y la pareja de letras AB la pertenencia a ambos.

IPA	COD CCAA	TOPONIMIA	MUNICIPIO	VALORACIÓN	TENDENCIA NO3 (mg/l) (PROM_16-19 - PROM_12-15)	CONCENTRACIÓN MÁXIMA NO3 (mg/l)			
						2016	2017	2018	2019
261620082-A		CANDENAVA (PO 25 PA 101)	ALMUNIA DE DOÑA GODINA (LA	EN RIESGO	1,3	37,9	33,0		40,1
261620184-AB		ABTO A LA ALMUNIA DE DOÑA GODINA, P-2	ALMUNIA DE DOÑA GODINA (LA	NO AFECTADO	-1,2	33,5	34,1	32,0	33,0
261620252-A		EL VASO (POZO NUEVO)	ALMUNIA DE DOÑA GODINA (LA	NO AFECTADO	1,9	22,0	20,3	22,5	24,9
261630121-AB		VILASECA. FINCA LA REDONDA	ALMUNIA DE DOÑA GODINA (LA	AFECTADO	4,6	79,9	77,1	77,8	84,8
261630124-A		FINCA SAN MIGUEL. TOMA 10	ALFAMEN	AFECTADO	-1,3	174,0	169,0	180,0	179,0
261630255-A		SASO (POZO DE LA SOCIEDAD)	ALMUNIA DE DOÑA GODINA (LA	AFECTADO	-16,2	143,0	153,0	127,6	150,0
261630338-AB		POZO VIEJO LA DEHESILLA (PO 37; PA 12). TOMA 2	ALMUNIA DE DOÑA GODINA (LA	AFECTADO	-2,4	79,5	58,8	39,2	50,3
261630343-A		AMPLARES (PO:17 PA:1), POZO 3	ALFAMEN	AFECTADO	1,1	125,0	118,0	102,7	120,0
261630372-A		LA LOMA 2	CALATORAO	AFECTADO	10,9	76,5	45,5	58,8	65,2
261640013-B		RUTAL. TOMA 2	ALFAMEN	NO AFECTADO	2,4	31,6	34,9		
261640052-A		PEDREGALES BAJOS	ALFAMEN	AFECTADO	0,3	84,7	64,0	62,7	
261640066-A		CARBONIEL	ALFAMEN	AFECTADO					68,3
261640078-AB		CUARTICO DEL REQUERO, TOMA 1 CALFRAME S.A. (POZO 1)	ALFAMEN	NO AFECTADO	-9,7	37,6			
261640093-AB		P-7 SAT VIRGEN DEL ROSARIO, PEDREGALES BAJOS	ALFAMEN	AFECTADO					69,0
261640099-AB		P-12 SAT VIRGEN DEL ROSARIO, PEDREGALES BAJOS	ALFAMEN	AFECTADO	-17,7	91,3	62,7	60,2	70,7
261640165-AB		TOMA 4. GRANJA VIRGEN DEL ROSARIO.	ALFAMEN	NO AFECTADO			29,5	31,4	33,9
261670051-B		CUESTA VALDEGARZÓN. SONDEO VIEJO. TOMA 2	ALMONACID DE LA SIERRA	NO AFECTADO	1,3	12,5	11,9		
261670146-A		LOS HUERTOS	COSUENDA	NO AFECTADO	-0,1	0,1	0,1		
261680066-B		P-1 FRUTAS LÁZARO	CARIÑENA	EN RIESGO	-1,8	35,2	32,8	34,3	42,4
261680071-B		ABTO A LONGARES. LAS VENTAS. TOMA 1	CARIÑENA	NO AFECTADO	-0,1	27,0	27,5		
261680099-B		P-4 LA MAJUELA, BCO. DE VALDEMORAO. TOMA 4	CARIÑENA	NO AFECTADO	-0,1	24,7			
261740038-AB		P-2 LA ESTACADA, POZO DEL TRATANTE. TOMA 2	CARIÑENA	NO AFECTADO	0,5	12,8	14,4		

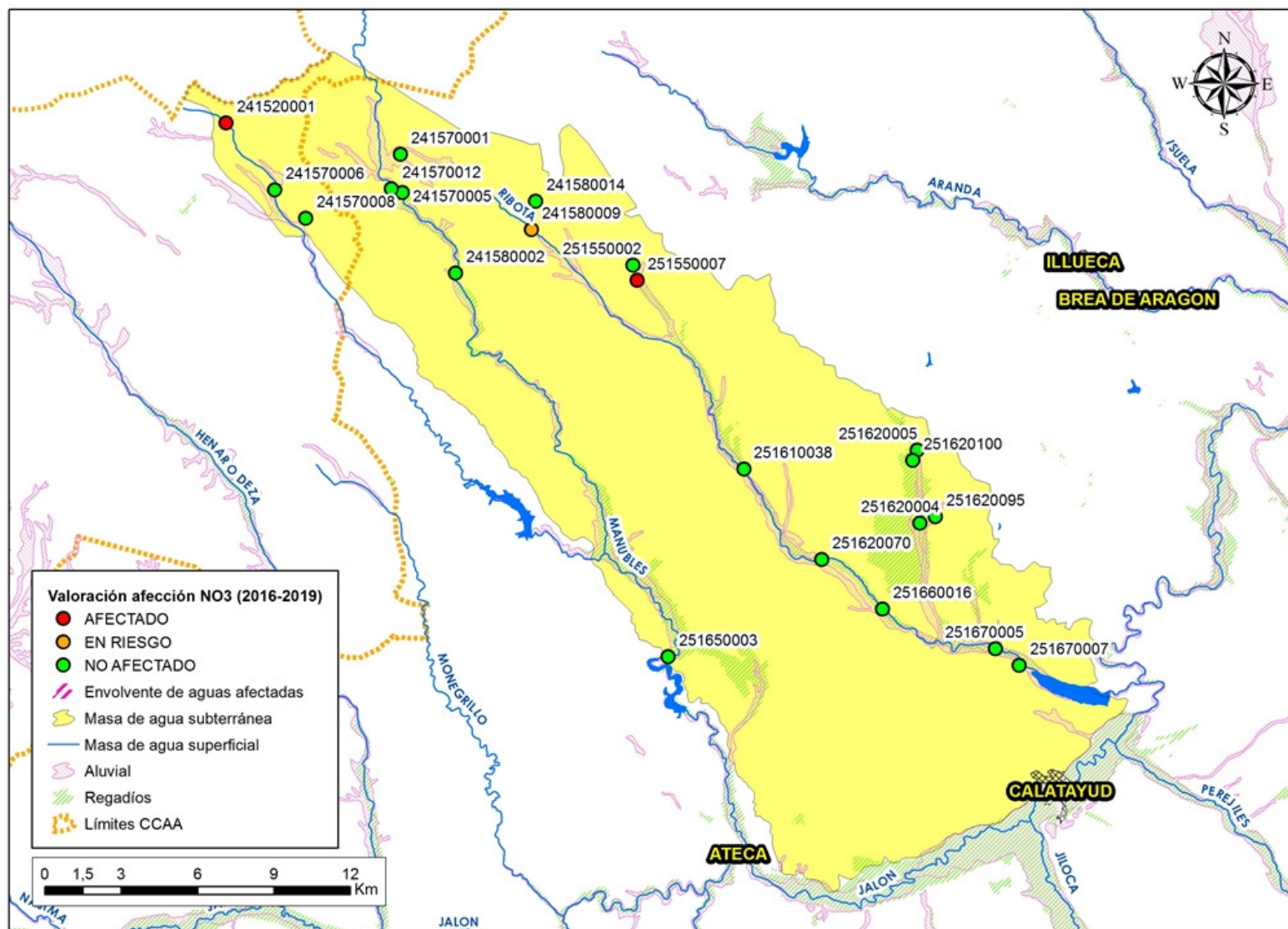


Localización puntos de muestreo (cuatrienio 2016-2019) – Masas de agua subterránea 076 y 077 – Pliocuaternio y Mioceno de Alfamén.

Masa de agua subterránea						CCAA			
078	MANUBLES-RIBOTA					ARAGÓN / CASTILLA Y LEÓN			

IPA	COD CCAA	TOPONIMIA	MUNICIPIO	VALORACIÓN	TENDENCIA NO3 (mg/l) (PROM_16-19 - PROM_12-15)	CONCENTRACIÓN MÁXIMA NO3 (mg/l)			
						2016	2017	2018	2019
*241520001		Fuente la Panadería, abto Reznos	REZNOS	AFECTADO				52,7	
*241570001		Fuente de la Noguera, abto Torrelapaja	TORRELAPAJA	NO AFECTADO				13,4	
*241570005		Manantial paraje Carcavo, abto Berdejo	BERDEJO	NO AFECTADO				18,6	
*241570006		FUENTE TOBAJAS (Po: 1, Pa: 62)	CARABANTES	NO AFECTADO				23,6	
*241570008		BARRANCO Nº 19 (RIO LOZA U HOCINO)	CARABANTES	NO AFECTADO				7,2	
*241570012		Manantial, paraje La Gusepa	BERDEJO	NO AFECTADO				18,0	
241580002		MANANTIAL DE BIJUESCA. (Bco.Aguilón)	BIJUESCA	NO AFECTADO	1,0	16,1	16,3		
*241580009		LA VENTA	BIJUESCA	EN RIESGO		46,6			
*241580014		CABILLOS	MALANQUILLA	NO AFECTADO		25,4			
*251550002		Nacimiento Arroyo de la Vega	CLARES DE RIBOTA	NO AFECTADO		34,0			
*251550007		LA FUENTE	CLARES DE RIBOTA	AFECTADO		57,5			
251610038		POZO LOS PINGONES. CASCO URBANO	VILLARROYA DE LA SIERRA	NO AFECTADO	1,6	10,2	13,2		
*251620004		AYUNTAMIENTO	ANIÑON	NO AFECTADO		21,0			
*251620005		AYUNTAMIENTO	ANIÑON	NO AFECTADO		0,5			
*251620070		SONDEO RIBOTA-2. CHE EMERGENCIA SEQUIA	CERVERA DE LA CAÑADA	NO AFECTADO				4,8	
251620095		POZO BARRANCO ALCUADRÓN. SESTERO (Po: 1, Pa: 25)	ANIÑON	NO AFECTADO	0,1	15,0			
*251620100		FRESNO Toma 5	ANIÑON	NO AFECTADO				15,5	
251650003		EL PUENTE DEL RIO	MOROS	NO AFECTADO	0,7	6,7			
*251660016		EL PRADO	CERVERA DE LA CAÑADA	NO AFECTADO				3,3	
*251670005		FUENTE EL TUBO	CALATAYUD	NO AFECTADO		1,6			
251670007		RIBOTA AYUNTAMIENTO	CALATAYUD	NO AFECTADO	0,2	11,0			

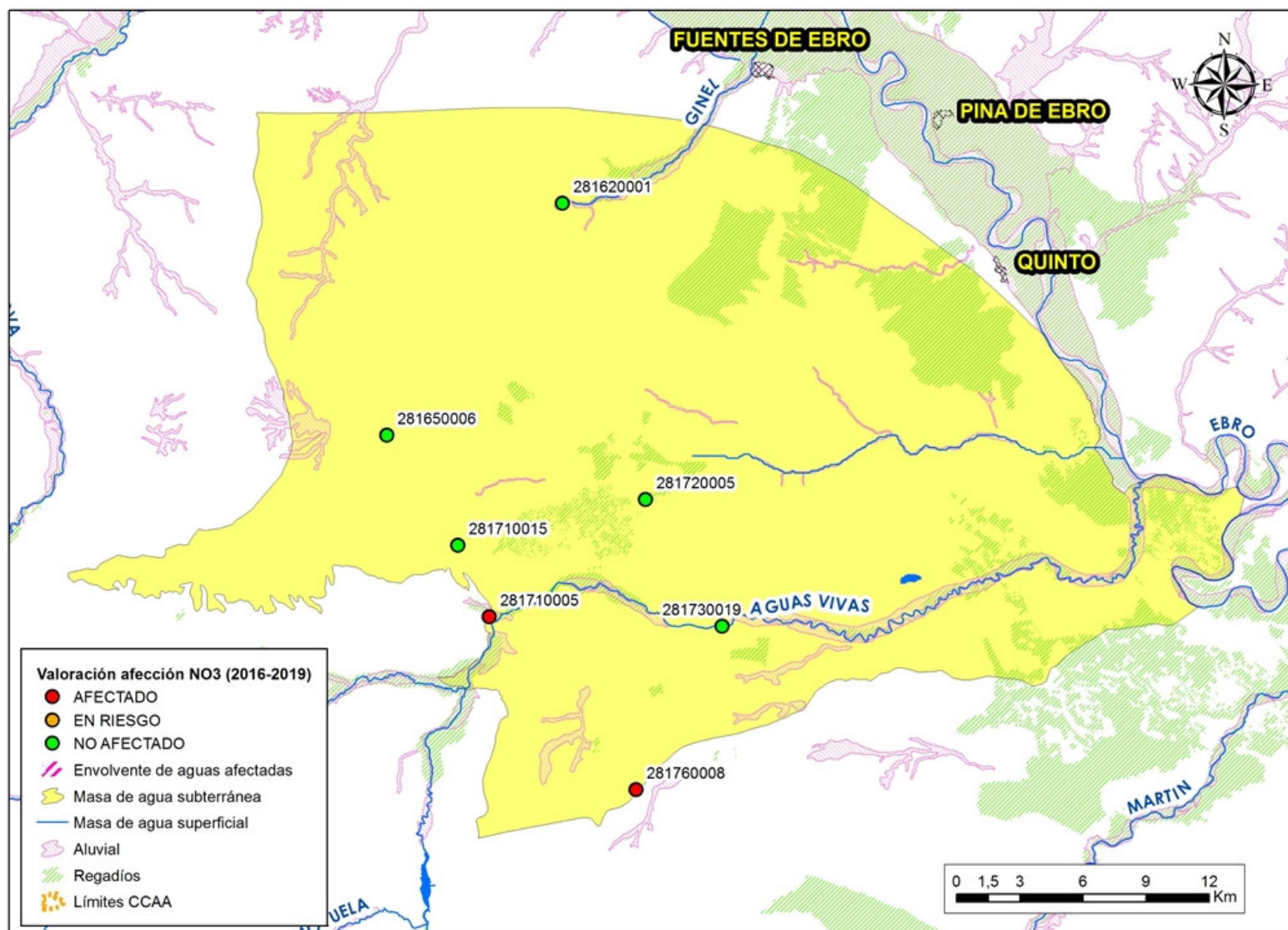
\*Puntos que no forman parte de las redes de control oficiales.



Localización puntos de muestreo (cuatrienio 2016-2019) – Masa de agua subterránea 078 –Manubles – Ribota.

Masa de agua subterránea		CCAA
079	CAMPO DE BELCHITE	ARAGÓN

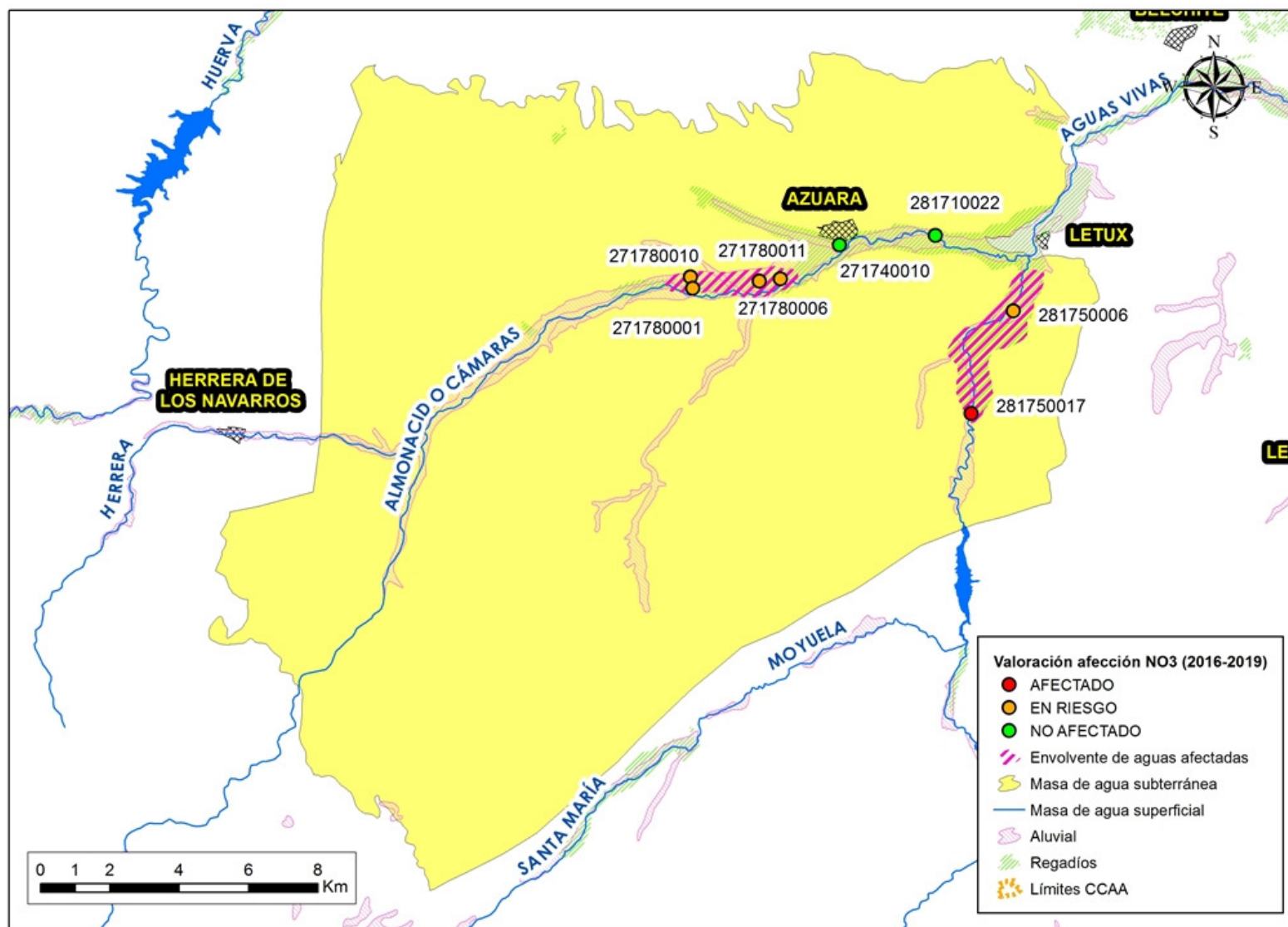
IPA	COD CCAA	TOPONIMIA	MUNICIPIO	VALORACIÓN	TENDENCIA NO3 (mg/l) (PROM_16-19 - PROM_12-15)	CONCENTRACIÓN MÁXIMA NO3 (mg/l)			
						2016	2017	2018	2019
281620001		ERMITA VIRGEN DE LA MAGDALENA	MEDIANA DE ARAGON	NO AFECTADO	1,0	28,4	29,2	29,6	30,6
281650006		EL PLANO, CABECICO ROYO (PO:14 PA:32)	PUEBLA DE ALBORTON	NO AFECTADO	1,4	21,1	20,3	21,6	23,4
281710005		CASCO URBANO	ALMONACID DE LA CUBA	AFECTADO	0,9	44,3	45,8	43,9	51,5
281710015		BARRANCO DE BOCAFOZ, Z-13	BELCHITE	NO AFECTADO	-4,0	25,0	22,9	23,8	26,0
281720005		MANANTIAL DE CODO. FUENTE DEL LUGAR. LAS SIETE BALSAS	CODO	NO AFECTADO	-2,2	30,5	28,8	27,8	28,0
281730019		CARACIERZO BELCHITE	BELCHITE	NO AFECTADO	3,2	31,0	37,4		
281760008		AYUNTAMIENTO. POZO AVENIDA JOSE ANTONIO	LECERA	AFECTADO					53,3



Localización puntos de muestreo (cuatrienio 2016-2019) – Masa de agua subterránea 079 – Campo de Belchite.

Masa de agua subterránea		CCAA
080	CUBETA DE AZUARA	ARAGÓN

IPA	COD CCAA	TOPONIMIA	MUNICIPIO	VALORACIÓN	TENDENCIA NO3 (mg/l) (PROM_16-19 - PROM_12-15)	CONCENTRACIÓN MÁXIMA NO3 (mg/l)			
						2016	2017	2018	2019
271740010		CASCO URBANO.	AZUARA	NO AFECTADO	-4,2	23,5	23,2	24,5	28,1
271780001		BALSA MALORA	AZUARA	EN RIESGO					44,6
271780006		CAMINO DEL COTO DE CAZA	AZUARA	EN RIESGO	0,6	34,6	35,9	39,5	40,0
271780010		PLANO ALTO (PO: 37, PA: 70)	AZUARA	EN RIESGO	0,8	45,9	47,0	46,3	47,6
271780011		LA NORIA	AZUARA	EN RIESGO	-2,5	41,7			
281710022		SOLANAS	AZUARA	NO AFECTADO	-0,5	25,4	25,4	22,8	30,0
281750006		LAS SUERTES O MORERALES	LAGATA	EN RIESGO	-1,3	41,9	40,7	44,0	44,7
281750017		FUENTE DE ALBAYAR	SAMPER DEL SALZ	AFECTADO	10,9	60,8	67,8	66,6	66,8



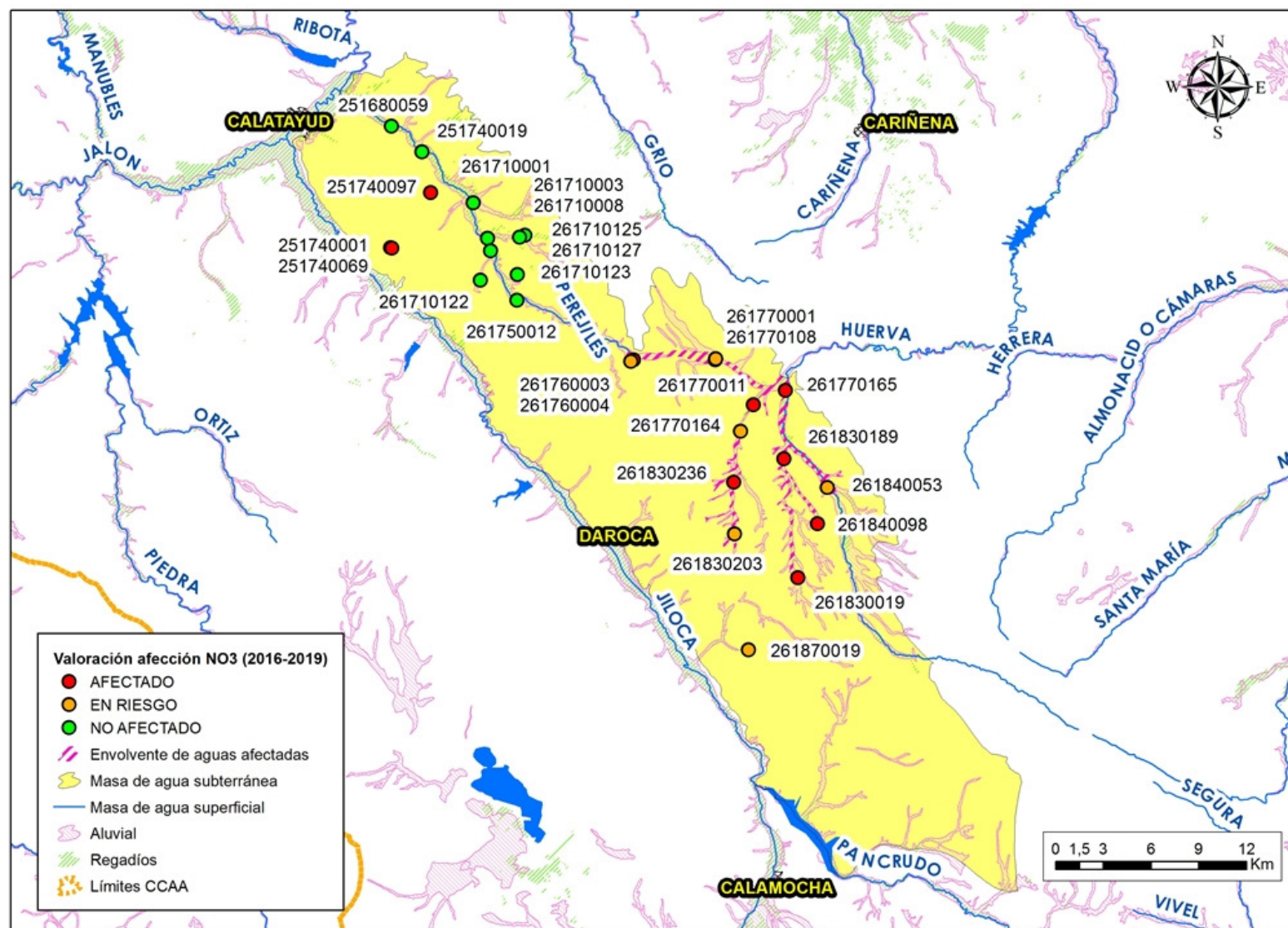
Localización puntos de muestreo (cuatrienio 2016-2019) – Masa de agua subterránea 080 – Cubeta de Azuara.



Masa de agua subterránea						CCAA			
082	HUERVA-PEREJILES					ARAGÓN			

IPA	COD CCAA	TOPONIMIA	MUNICIPIO	VALORACIÓN	TENDENCIA NO3 (mg/l) (PROM_16-19 - PROM_12-15)	CONCENTRACIÓN MÁXIMA NO3 (mg/l)			
						2016	2017	2018	2019
*251680059		Pozo-fuente acequia virgen de la Acera	CALATAYUD	NO AFECTADO		10,0			
251740001		SAN ROQUE ABASTECIMIENTO	VELILLA DE JILOCA	EN RIESGO	-0,1	44,7	46,1	43,2	45,2
*251740019		Manantial en yesos	VILLALBA DE PEREJIL	NO AFECTADO				18,9	
*251740069		EL RECUENCO	VELILLA DE JILOCA	AFECTADO			55,8		
*251740097		San Roque. Toma 2	BELMONTE DE GRACIAN	AFECTADO		63,4			
*261710001		La Culebrera	MARA	NO AFECTADO		10,0			
*261710003		Fuente de la Alberca (en Mara)	MARA	NO AFECTADO		15,5			
*261710008		Manantial Casas del Platero	MARA	NO AFECTADO		5,0			
*261710122		SORDOS	MIEDES DE ARAGON	NO AFECTADO		35,2			
261710123		VIRGEN DEL PILAR (Po: 24, Pa: 226)	MIEDES DE ARAGON	NO AFECTADO	0,9	18,7	19,8		
*261710125		BARRANCO VALDELAJUNEN	RUESCA	NO AFECTADO		10,9			
*261710127		San Valero	RUESCA	NO AFECTADO		12,9			
*261750012		Manantial junto a camino	MIEDES DE ARAGON	NO AFECTADO		27,6			
261760003		Manantial de Langa	LANGA DEL CASTILLO	AFECTADO	6,0	90,5	73,7	96,9	81,0
*261760004		LA NAVARRA.	LANGA DEL CASTILLO	EN RIESGO		47,9			
261770001		LAVADERO	TORRALBILLA	NO AFECTADO			11,6	14,6	16,0
261770011		ARROYO VILLARROYA. EL AZUD. LA LINTERNA	MAINAR	AFECTADO	12,2	73,9	69,2	85,9	88,0
261770108		CHARCO	TORRALBILLA	EN RIESGO	6,3	46,4			
261770164		ARROYO VILLARROYA (Po. 503; Pa. 119)	MAINAR	EN RIESGO	0,5	43,4	42,1	41,9	43,8
261770165		ACEQUIA DEL HUERVA (Po. 7; Pa. 57)	VILLARREAL DE HUERVA	AFECTADO	3,3	40,3	36,4	59,3	48,0
261830019		FUENTE DEL PUEBLO	LECHON	AFECTADO					58,5
261830189		EL HORCAJO (Po. 4; Pa. 130)	VILLADOZ	AFECTADO	-3,6	53,2	48,0	64,1	56,0
261830203		LA CAÑADA	NOMBREVILLA	EN RIESGO	0,3	32,4	35,8	32,6	40,3
261830236		POZO DE LAS HUERTAS(POZO DE ABTO)	VILLARROYA DEL CAMPO	AFECTADO	-4,4	54,2	52,5	51,4	52,8
261840053		Vedado	BADULES	EN RIESGO	4,1	15,8	16,1	41,0	31,8
261840098		FUENTE LA VIEJA	ROMANOS	AFECTADO	6,0	35,3	35,2	43,2	76,5
261870019		ARGUILAY	BAGUENA	EN RIESGO	4,1	45,0	45,6	37,2	46,5

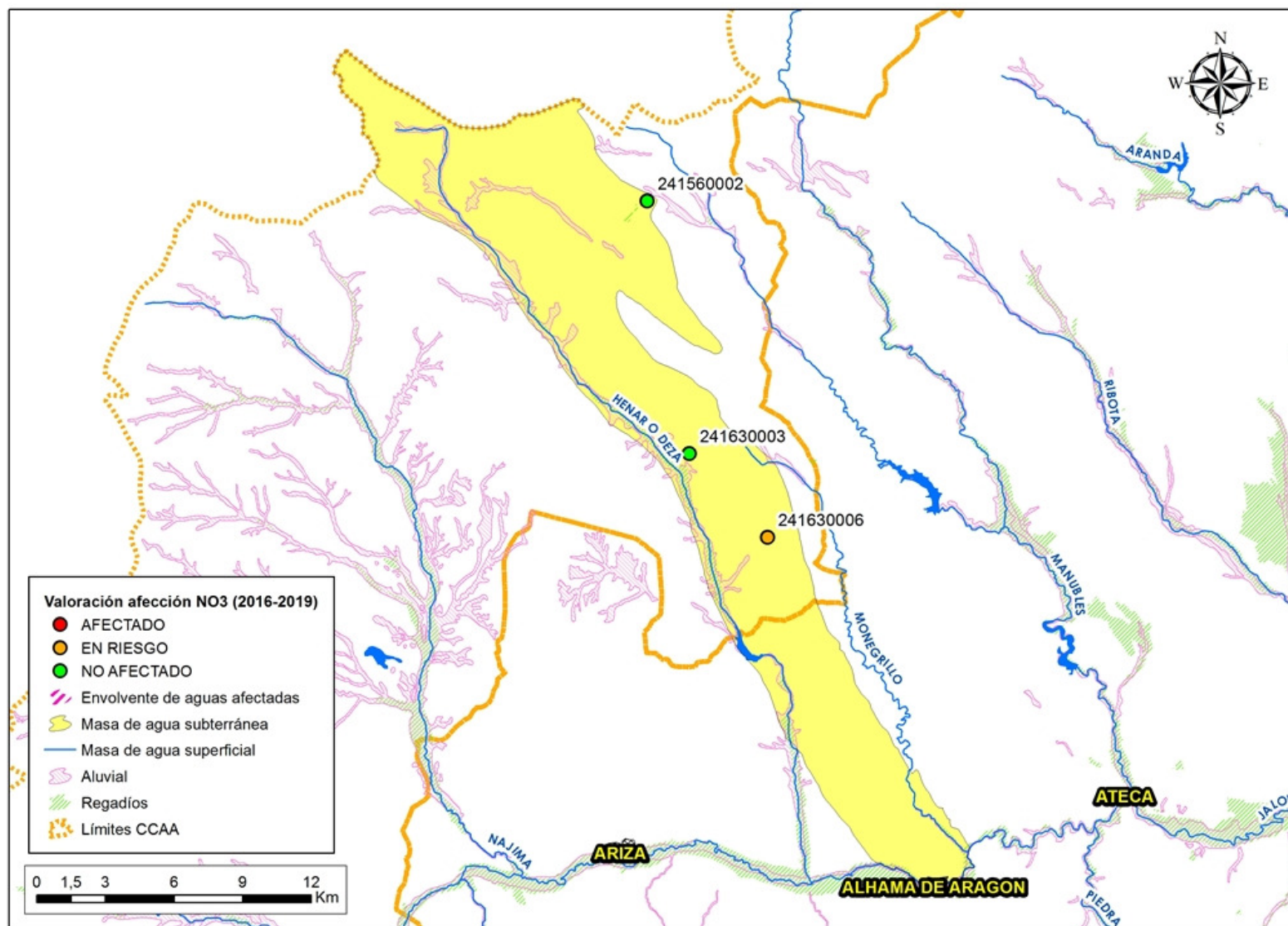
\*Puntos que no forman parte de las redes de control oficiales.



Localización puntos de muestreo (cuatrienio 2016-2019) – Masa de agua subterránea 082 – Huerva - Perejiles.

Masa de agua subterránea		CCAA
<b>085</b>	SIERRA DE MIÑANA	ARAGÓN / CASTILLA Y LEÓN

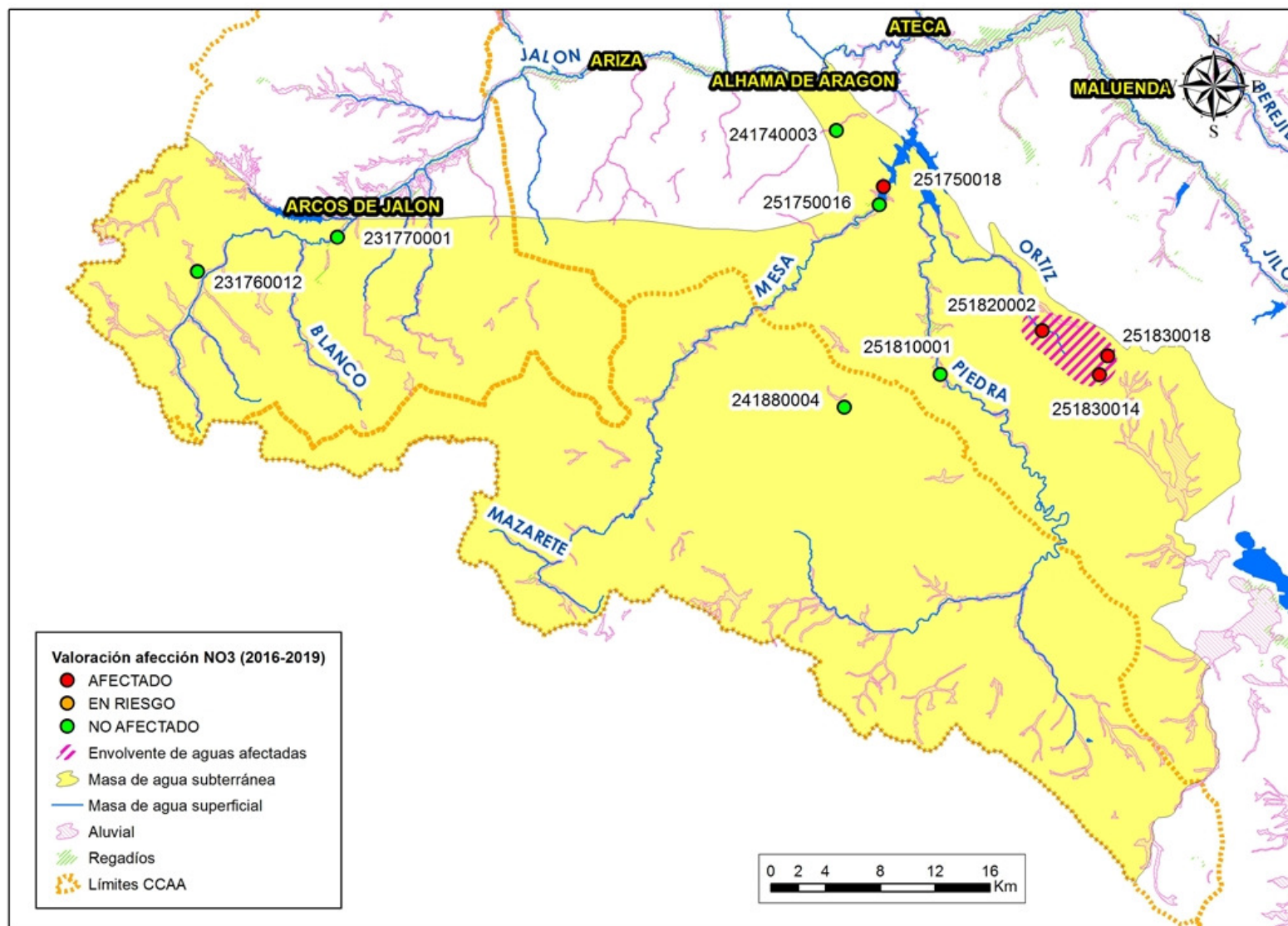
IPA	COD CCAA	TOPONIMIA	MUNICIPIO	VALORACIÓN	TENDENCIA NO3 (mg/l) (PROM_16-19 - PROM_12-15)	CONCENTRACIÓN MÁXIMA NO3 (mg/l)			
						2016	2017	2018	2019
241560002		FUENTE DE LA PEÑA, ABASTECIMIENTO QUIÑONERIA	QUIÑONERIA	NO AFECTADO				21,5	
241630003		MANANTIAL DEL SUSO	DEZA	NO AFECTADO	0,5	11,5	11,7		
241630006		FUENTE JACINTO	CIHUELA	EN RIESGO	4,3	46,8	36,8	47,6	46,4



Localización puntos de muestreo (cuatrienio 2016-2019) – Masa de agua subterránea 085 – Sierra de Miñana.

Masa de agua subterránea		CCAA
086	PÁRAMOS DEL ALTO JALÓN	ARAGÓN / CASTILLA Y LEÓN

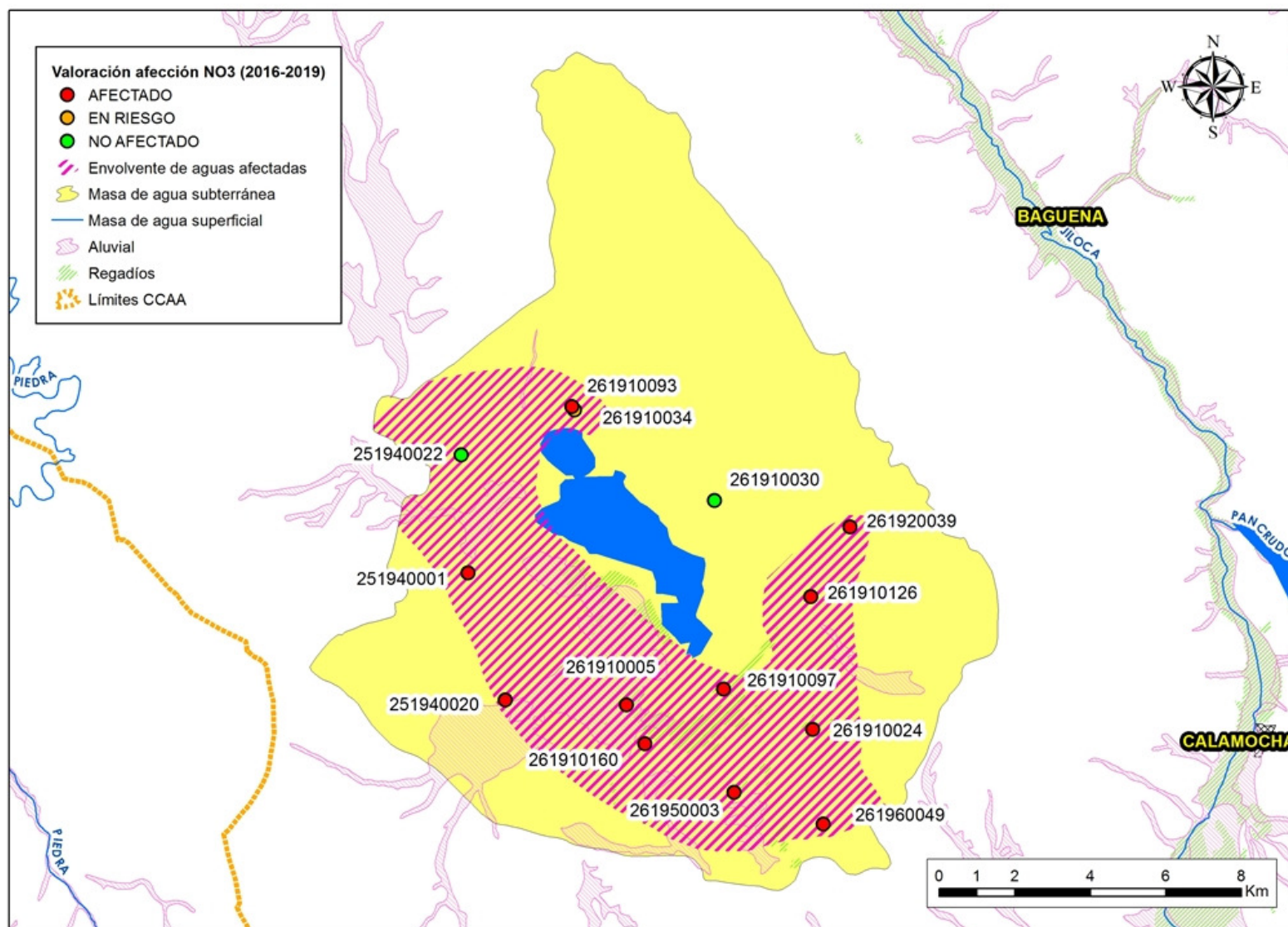
IPA	COD CCAA	TOPONIMIA	MUNICIPIO	VALORACIÓN	TENDENCIA NO3 (mg/l) (PROM_16-19 - PROM_12-15)	CONCENTRACIÓN MÁXIMA NO3 (mg/l)			
						2016	2017	2018	2019
231760012		LOS LAVADEROS 1 (PO. 75; PA. 5107)	MEDINACELI	NO AFECTADO	3,3	18,0	18,2		
231770001		MN MOLINO DE SOMAEN	ARCOS DE JALON	NO AFECTADO	1,1	17,2	17,5		
241740003		SONDEO GODOJOS DPZ	GODOJOS	NO AFECTADO	-2,5	18,1	18,6		
241880004		SONDEO DE ABASTECIMIENTO	MILMARCOS	NO AFECTADO	0,2	20,6	21,0		
251750016		FUENTE DE LA OLMEDA	IBDES	NO AFECTADO	-2,3	9,4	12,1		
251750018		SEPULCRO, POLÍGONO 10, PARCELA 445	IBDES	AFECTADO					88,9
251810001		FUENTE EL MOLINO-CIMBALLA	CIMBALLA	NO AFECTADO	0,8	18,3	18,1	17,0	24,0
251820002		LAS FUENTES	ABANTO	AFECTADO	6,2	56,0	56,1	54,4	60,1
251830014		EL POZANCO	CUBEL	AFECTADO	2,4	75,9	71,4	58,2	76,0
251830018		MIMBURRO	CUBEL	AFECTADO	-0,3	47,4	41,7	48,2	52,7



Localización puntos de muestreo (cuatrienio 2016-2019) – Masa de agua subterránea 086 – Páramos del Alto Jalón.

Masa de agua subterránea		CCAA
087	GALLOCANTA	ARAGÓN

IPA	COD CCAA	TOPONIMIA	MUNICIPIO	VALORACIÓN	TENDENCIA NO3 (mg/l) (PROM_16-19 - PROM_12-15)	CONCENTRACIÓN MÁXIMA NO3 (mg/l)			
						2016	2017	2018	2019
251940001		ABTO A LAS CUERLAS.(CAMINO A LA LAGUNA)	CUERLAS (LAS)	AFECTADO	2,7	58,9	61,4	58,5	67,7
251940020		LOS POZUELOS (P-2)	BELLO	AFECTADO	10,3	98,4	97,2	91,3	117,6
251940022		LAS SALEGUILLAS (P-4)	GALLOCANTA	NO AFECTADO	-6,0	6,1	2,2		10,0
261910005		CERRADA DE LA VEGA (PO 11, PC 14-200)	BELLO	AFECTADO	7,3	124,0	82,5	209,0	80,9
261910024		EL ZORRO, CERRELLAR BAJO (PO:17, PA:27)	TORNOS	AFECTADO	12,9	63,3	67,0	75,4	118,7
261910030		LOS HACES. LA CANTERA	BERRUECO	NO AFECTADO	-0,4	23,8	22,4	26,5	28,7
261910034		LAS PISCINAS (1)CASCO URBANO	GALLOCANTA	EN RIESGO	1,2	46,6	48,6		
261910093		CAÑO DE LA DEHESA.	GALLOCANTA	AFECTADO	-0,1	43,6	43,8	43,4	54,9
261910097		LAS CASILLAS (S-1)	BELLO	AFECTADO	10,4	135,0	131,0		175,0
261910126		"LOS GUIJARES", POLÍGONO 19, PARCELA 222	TORNOS	AFECTADO	-13,5	132,0	136,0	124,1	145,6
261910160		POZO NUEVO	BELLO	AFECTADO	-0,7	105,0	106,0	100,2	112,4
261920039		CARRAVILLA	TORNOS	AFECTADO	-12,8	28,9	44,1	10,8	68,0
261950003		OJOS DE CARABEJAS	TORRALBA DE LOS SISONES	AFECTADO	11,0	49,5	39,1	54,9	61,7
261960049		ESPINILLO. CARRASCOSA	TORRALBA DE LOS SISONES	AFECTADO					109,9

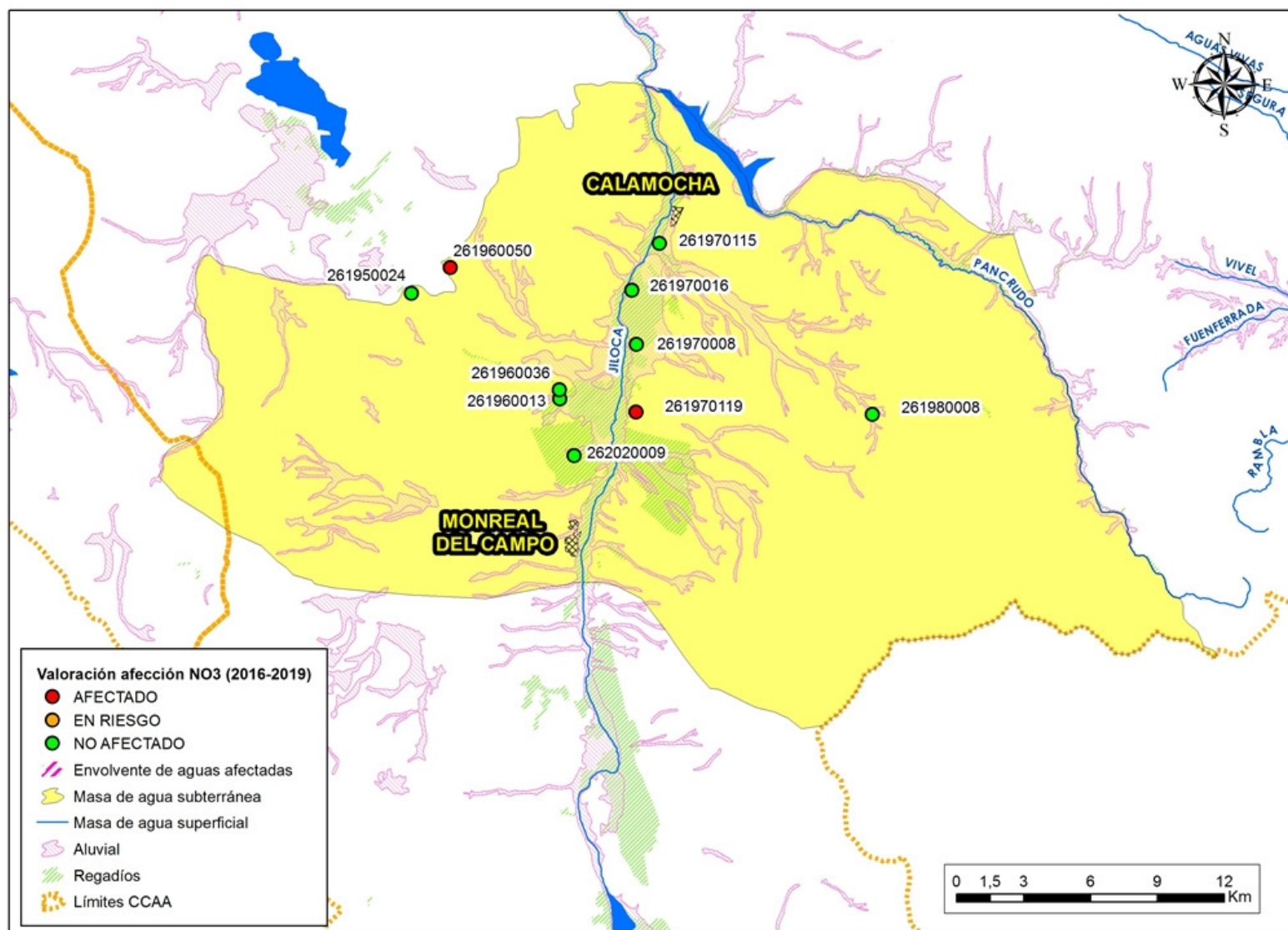


Localización puntos de muestreo (cuatrienio 2016-2019) – Masa de agua subterránea 087 – Gallocanta.



Masa de agua subterránea		CCAA
088	MONREAL-CALAMOCHA	ARAGÓN

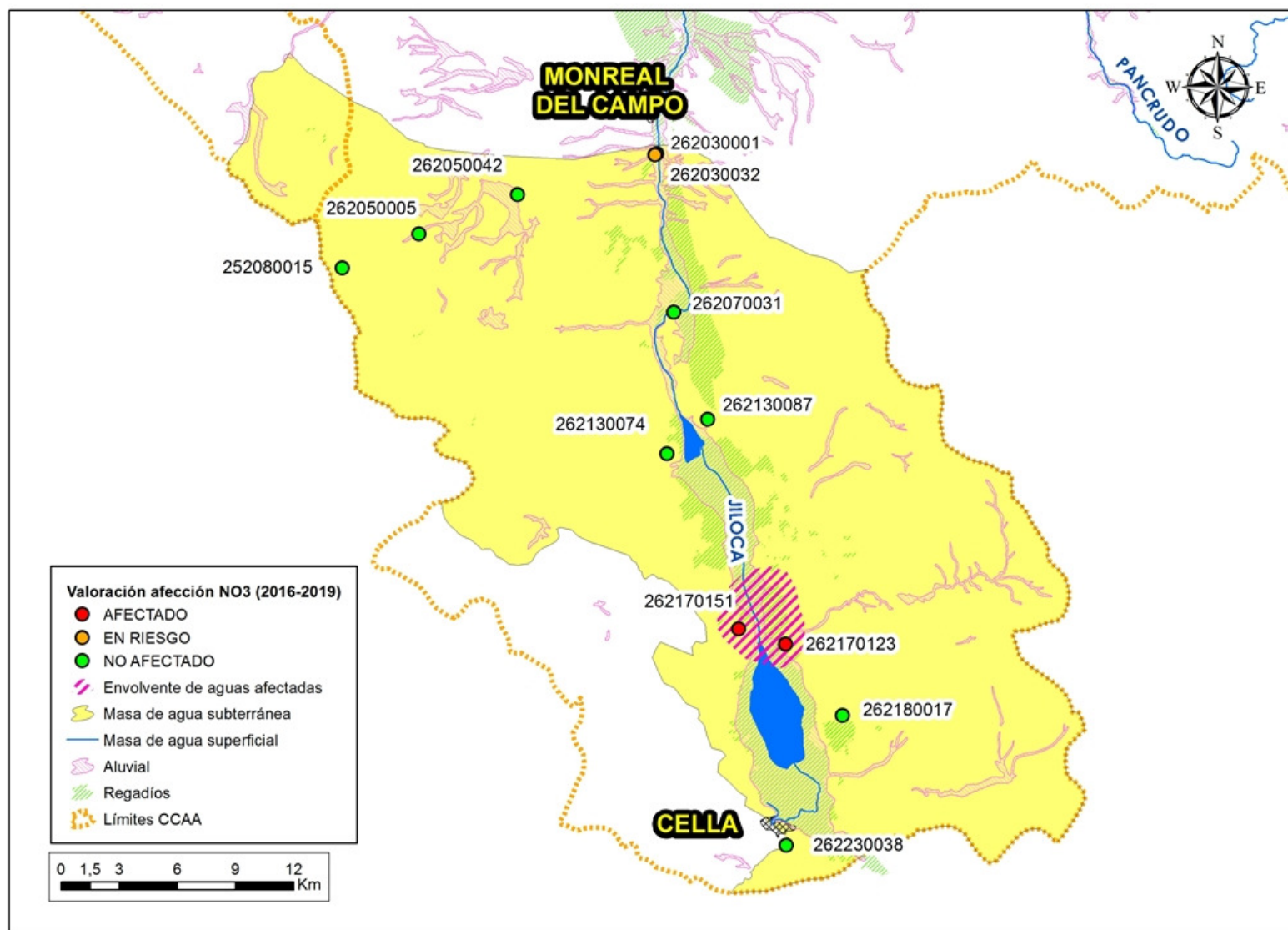
IPA	COD CCAA	TOPONIMIA	MUNICIPIO	VALORACIÓN	TENDENCIA NO3 (mg/l) (PROM_16-19 - PROM_12-15)	CONCENTRACIÓN MÁXIMA NO3 (mg/l)			
						2016	2017	2018	2019
261950024		POLÍGONO GANADERO. LOS OLMOS	TORRALBA DE LOS SISONES	NO AFECTADO	-1,2	34,0			
261960013		OJOS DE CAMINREAL-1	CAMINREAL	NO AFECTADO	-0,2	21,1			
261960036		PCA-2 PARIDERA DE LAS MORATAS (PO:5 PA:26)	CAMINREAL	NO AFECTADO	0,4	25,1	25,5		
261960050		PARIDERA BARCA	TORRALBA DE LOS SISONES	AFECTADO					73,1
261970008		FUENTE EL CUBO	FUENTES CLARAS	NO AFECTADO	0,6	16,3	17,5		
261970016		FUENTE DEL HERRERO	CALAMOCHA	NO AFECTADO	0,6	18,8	20,2		
261970115		LA MASADA (PO:14 PA:176)	CALAMOCHA	NO AFECTADO	-1,7	21,7	23,8	11,0	23,5
261970119		DPTE CASCO URBANO, LAS ERAS PCA-1	CAMINREAL	AFECTADO	12,4	56,9	57,8	57,0	
261980008		CAMINO ANCHO	BAÑÓN	NO AFECTADO	-17,1	12,4			
262020009		POZO AYTO IRYDA TE-12 (PO:5, PA:5)	TORRIJO DEL CAMPO	NO AFECTADO	3,0	25,7	22,1		



Localización puntos de muestreo (cuatrienio 2016-2019) – Masa de agua subterránea 088 – Monreal-Calamocha.

Masa de agua subterránea		CCAA
089	CELLA-OJOS DE MONREAL	ARAGÓN

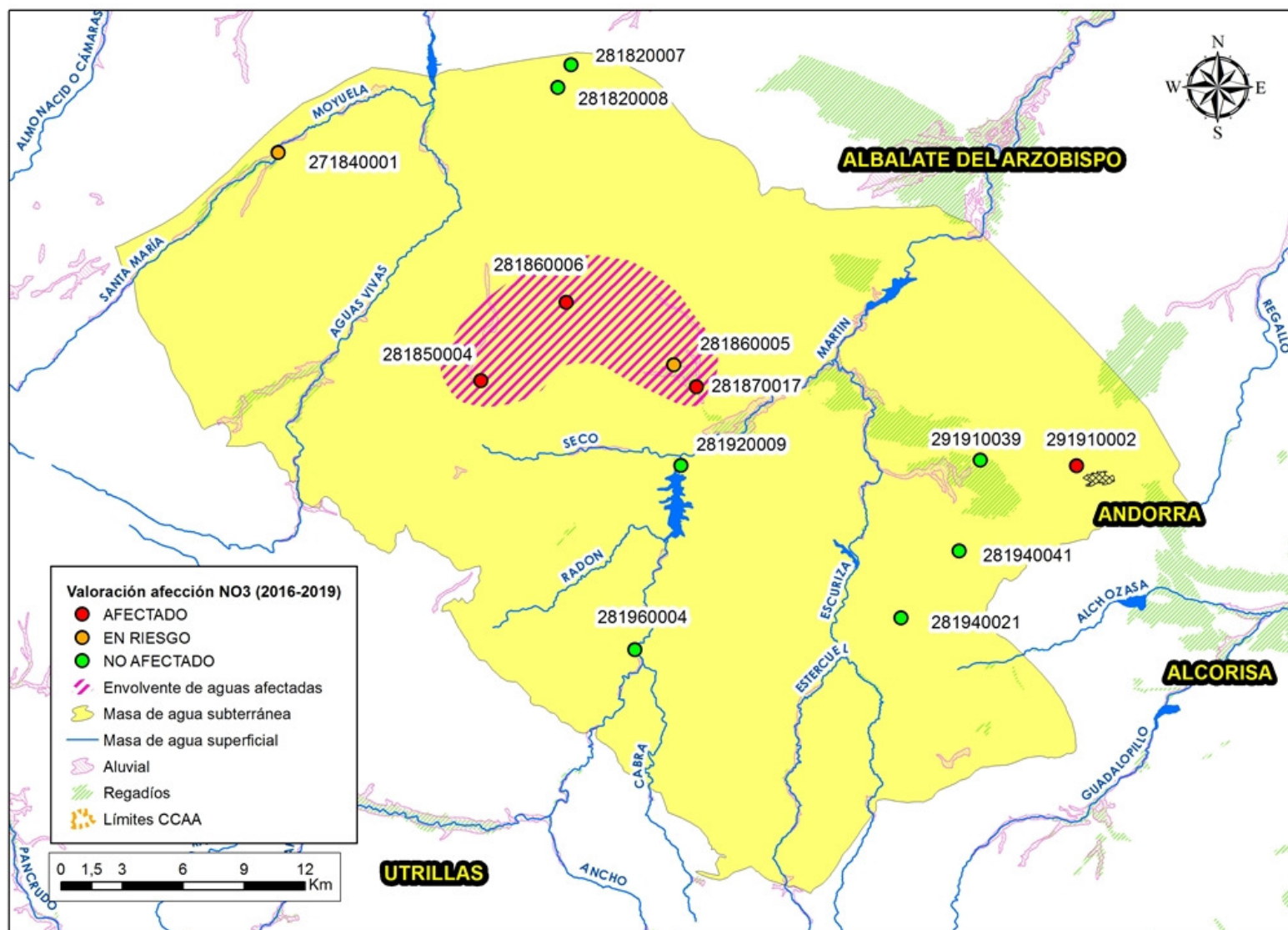
IPA	COD CCAA	TOPONIMIA	MUNICIPIO	VALORACIÓN	TENDENCIA NO3 (mg/l) (PROM_16-19 - PROM_12-15)	CONCENTRACIÓN MÁXIMA NO3 (mg/l)			
						2016	2017	2018	2019
252080015		EL CORRAL (POLÍGONO 6 PARCELA 1).POZO 2	OJOS NEGROS	NO AFECTADO	-0,2	0,5	0,9		
262030001		OJOS DE MONREAL	MONREAL DEL CAMPO	NO AFECTADO	0,4	29,8	34,3	29,8	29,6
262030032		LOS OJOS	MONREAL DEL CAMPO	EN RIESGO	0,2	40,0	41,9	40,0	41,0
262050005		BCO. DE ARTOLA. RON-1 DPTE ABTO.POZO 3	OJOS NEGROS	NO AFECTADO	-1,5	15,3	16,7	16,3	18,4
262050042		OJOS NEGROS. LOMA GORDA MMA	OJOS NEGROS	NO AFECTADO	5,7	12,0	22,1	15,7	39,0
262070031		ERAS (PO:530; PA:23)	VILLAFRANCA DEL CAMPO	NO AFECTADO	0,0	27,6	26,9	26,5	33,4
262130074		LAS SUERTES SONDEO ABTO DPTE.EL PERRUIZ	ALBA	NO AFECTADO	-2,0	36,2	36,0	31,0	37,0
262130087		ABTO DE SINGRA. S-1 / 97.POZO DE LOS CABEZOS.	ALBA	NO AFECTADO	1,7	20,7	21,4	21,7	23,0
262170123		RAMBLARES (PO: 10 PA: 17)	VILLARQUEMADO	AFECTADO	9,4	61,5	73,4	71,5	90,5
262170151		SARRIÓN	SANTA EULALIA	AFECTADO	4,3	50,1	47,5	42,0	46,0
262180017		IRYDA TE-36, POZO LA SABINA (PO. 6; PA. 6)	VILLARQUEMADO	NO AFECTADO	0,1	19,3	20,3		
262230038		RAMBLA DEL POZUELO. TE-47 DGA (PO. 17; PA. 215)	CELLA	NO AFECTADO	-1,4	16,9			



Localización puntos de muestreo (cuatrienio 2016-2019) – Masa de agua subterránea 089 – Cella – Ojos de Monreal.

Masa de agua subterránea		CCAA
091	CUBETA DE OLIETE	ARAGÓN

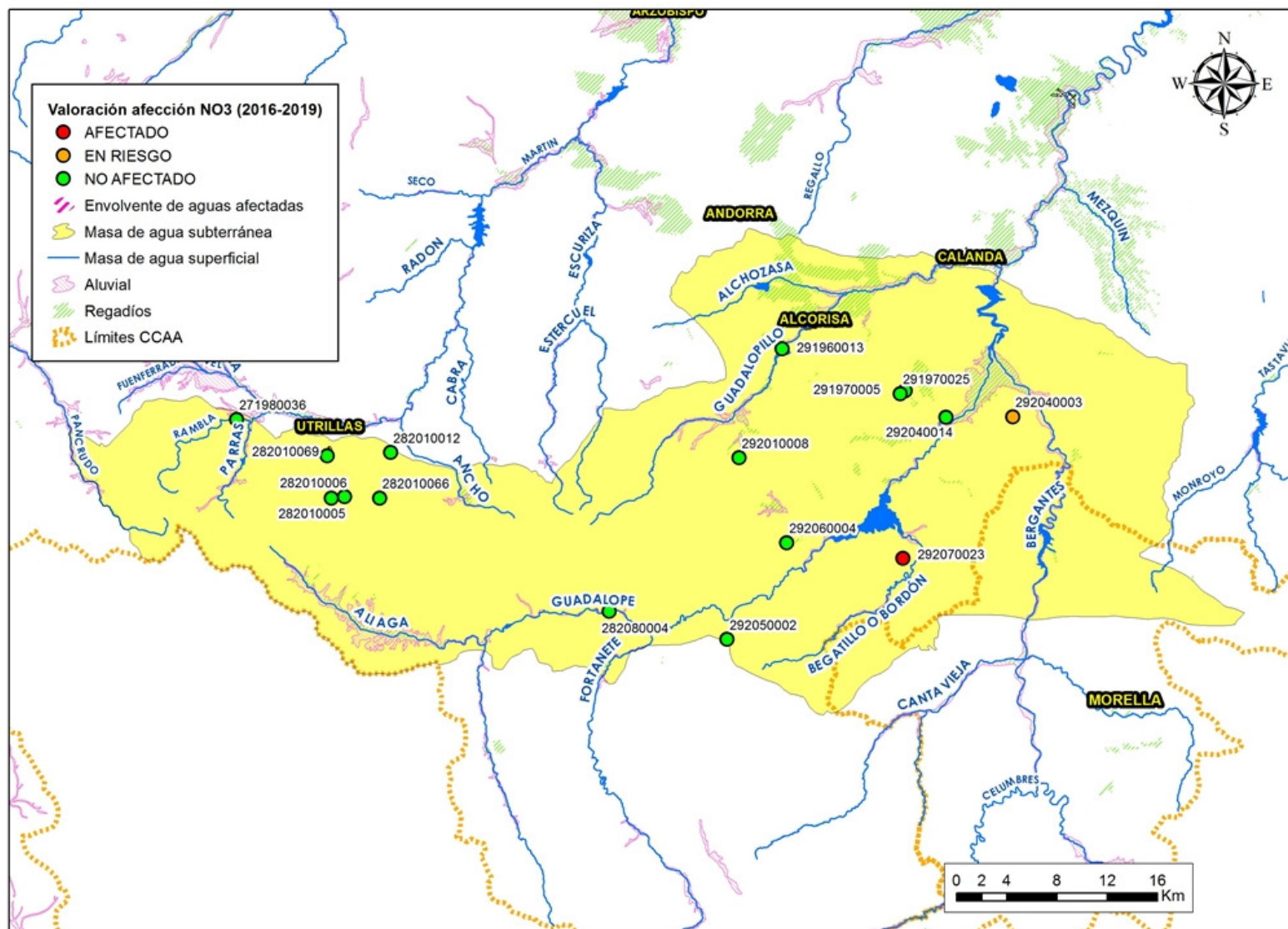
IPA	COD CCAA	TOPONIMIA	MUNICIPIO	VALORACIÓN	TENDENCIA NO3 (mg/l) (PROM_16-19 - PROM_12-15)	CONCENTRACIÓN MÁXIMA NO3 (mg/l)			
						2016	2017	2018	2019
271840001		POZO DEL PARQUE	MOYUELA	EN RIESGO					45,5
281820007		SONDEO CUESTA BLANCA.	LECERA	NO AFECTADO	0,5	18,9	21,1		
281820008		SOGILAND CINEGÉTICA MMA	MUNIESA	NO AFECTADO	-0,8	2,9	1,2		1,3
281850004		ANTIGUO POZO DE ABASTECIMIENTO. LAS ERAS	MUNIESA	AFECTADO	0,4	56,8	60,3	58,3	58,5
281860005		FUENTE DE SAN MIGUEL. MANANTIAL DE ALACÓN	ALACÓN	EN RIESGO	3,3	48,1	48,4	47,8	49,7
281860006		ABORNES / HOYA DE GABARDA	MUNIESA	AFECTADO	0,3	49,0	49,7	48,6	51,4
281870017		FUENTE ALFARA. MANANTIAL DE ALACÓN	ALACÓN	AFECTADO	1,3	60,7	63,2	56,5	62,0
281920009		MANANTIALES DE OLIETE	OLIETE	NO AFECTADO	-1,0	2,1			
281940021		MAS DE CRIVILLEN	CRIVILLEN	NO AFECTADO	-2,1	9,6			
281940041		MANANTIAL PINIELLA	ALLOZA	NO AFECTADO	4,3	21,8	23,2	18,6	23,4
281960004		SONDEO ABASTECIMIENTO DPTE	OBON	NO AFECTADO	-1,4	6,7	7,1		
291910002		POZO DE SAN JUAN (POL. 18, PARC. 253)	ANDORRA	AFECTADO	3,3	51,2	51,4	44,7	44,4
291910039		CHIL ROYA	ALLOZA	NO AFECTADO	6,8	37,7	20,0		37,0



Localización puntos de muestreo (cuatrienio 2016-2019) – Masa de agua subterránea 091 – Cubeta de Oliete.

Masa de agua subterránea		CCAA
092	ALIAGA-CALANDA	ARAGÓN / COMUNIDAD VALENCIANA

IPA	COD CCAA	TOPONIMIA	MUNICIPIO	VALORACIÓN	TENDENCIA NO3 (mg/l) (PROM_16-19 - PROM_12-15)	CONCENTRACIÓN MÁXIMA NO3 (mg/l)			
						2016	2017	2018	2019
271980036		SONDEO - 2	MARTIN DEL RIO	NO AFECTADO	1,3	9,6	9,5		
282010005		LAS SUERTES- FRONTÓN	UTRILLAS	NO AFECTADO	0,0	0,2	0,2		
282010006		EL MORAL O REGAJO	UTRILLAS	NO AFECTADO	-1,1	3,0	5,4		
282010012		MANANTIAL CUATRINEROS	MONTALBAN	NO AFECTADO	-0,1	3,9	5,7		
282010066		FUENTE BERNA	ESCUCHA	NO AFECTADO	2,0	4,6	0,9		
282010069		MINA SANTIAGO	UTRILLAS	NO AFECTADO		0,2			
282080004		ERMITA	VILLARLUENGO	NO AFECTADO	0,7	5,1			
291960013		CUEVA BALLESTERA	ALCORISA	NO AFECTADO	0,1	0,9	0,9		
291970005		BCO. DEL HERRERO (M. CEROLLERA 1).	CASTELLOTE	NO AFECTADO	0,7	15,4	15,2		
291970025		MANANTIAL VILLAPLANO 3 (PO: 17, PA: 249)	CASTELLOTE	NO AFECTADO	-2,8	8,8			
292010008		BCO. DE LAS PAREDES PMO-4 DPTE, LECINAR.EL ESTRECHO	MOLINOS	NO AFECTADO	0,4	9,1	8,7		
292040003		POZO DE LA PLAZA	AGUAVIVA	EN RIESGO	4,6	44,3	49,6		
292040014		SONDEO DPTE RMM-1 "LAS FAJUELAS"	MAS DE LAS MATAS	NO AFECTADO	0,4	6,5	6,6		
292050002		FUENTE LA OLLA	VILLARLUENGO	NO AFECTADO	1,0	13,7	17,4		19,1
292060004		.EL HUERGO. LOS MORRONES	CASTELLOTE	NO AFECTADO	1,3	15,9			
292070023		FUENTE DE LOS ALAGONES	CASTELLOTE	AFECTADO	7,7	71,3	49,7		53,8

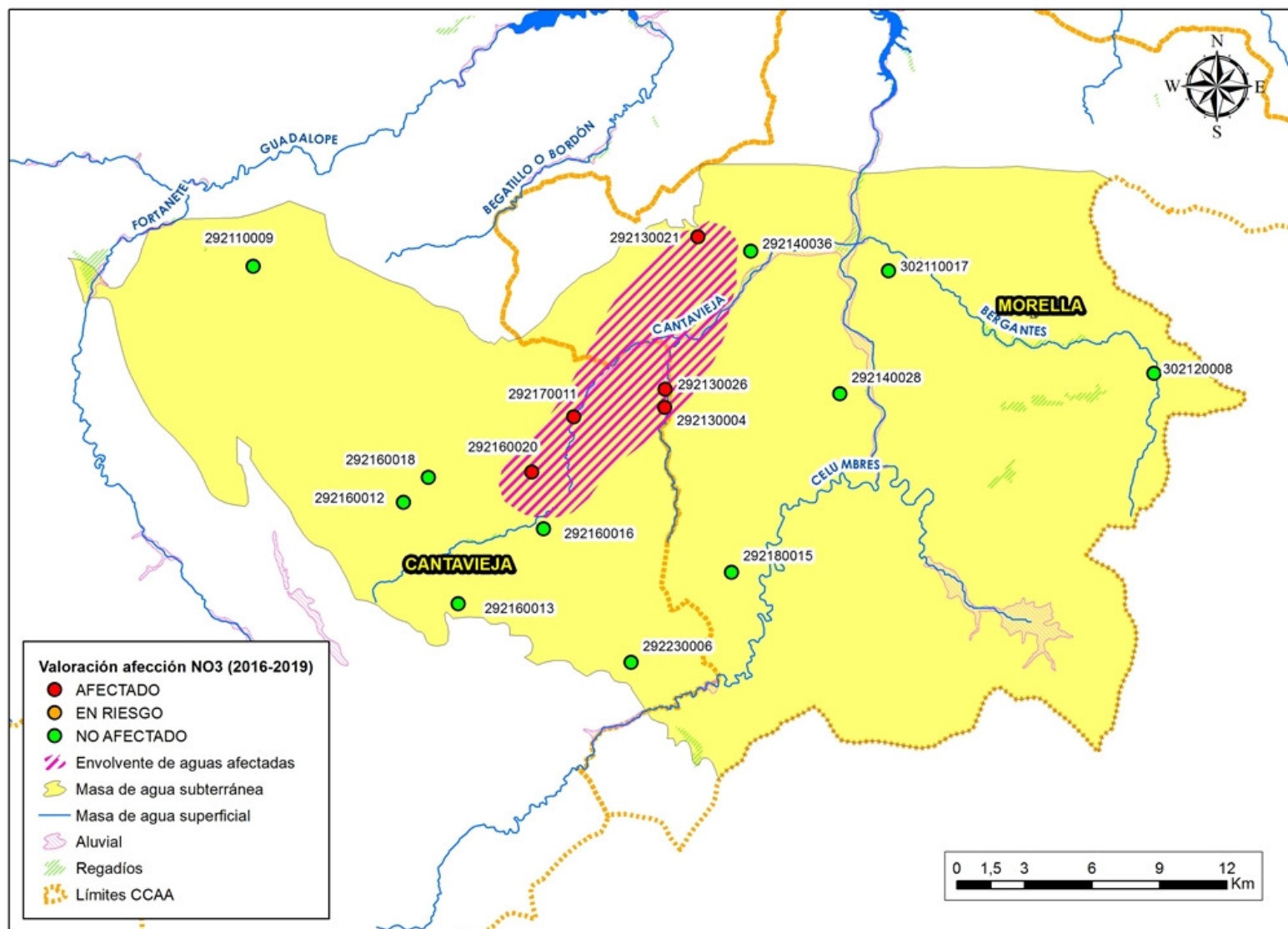


Localización puntos de muestreo (cuatrienio 2016-2019) – Masa de agua subterránea 092 – Aliaga-Calanda.



Masa de agua subterránea		CCAA
095	ALTO MAESTRAZGO	ARAGÓN / COMUNIDAD VALENCIANA

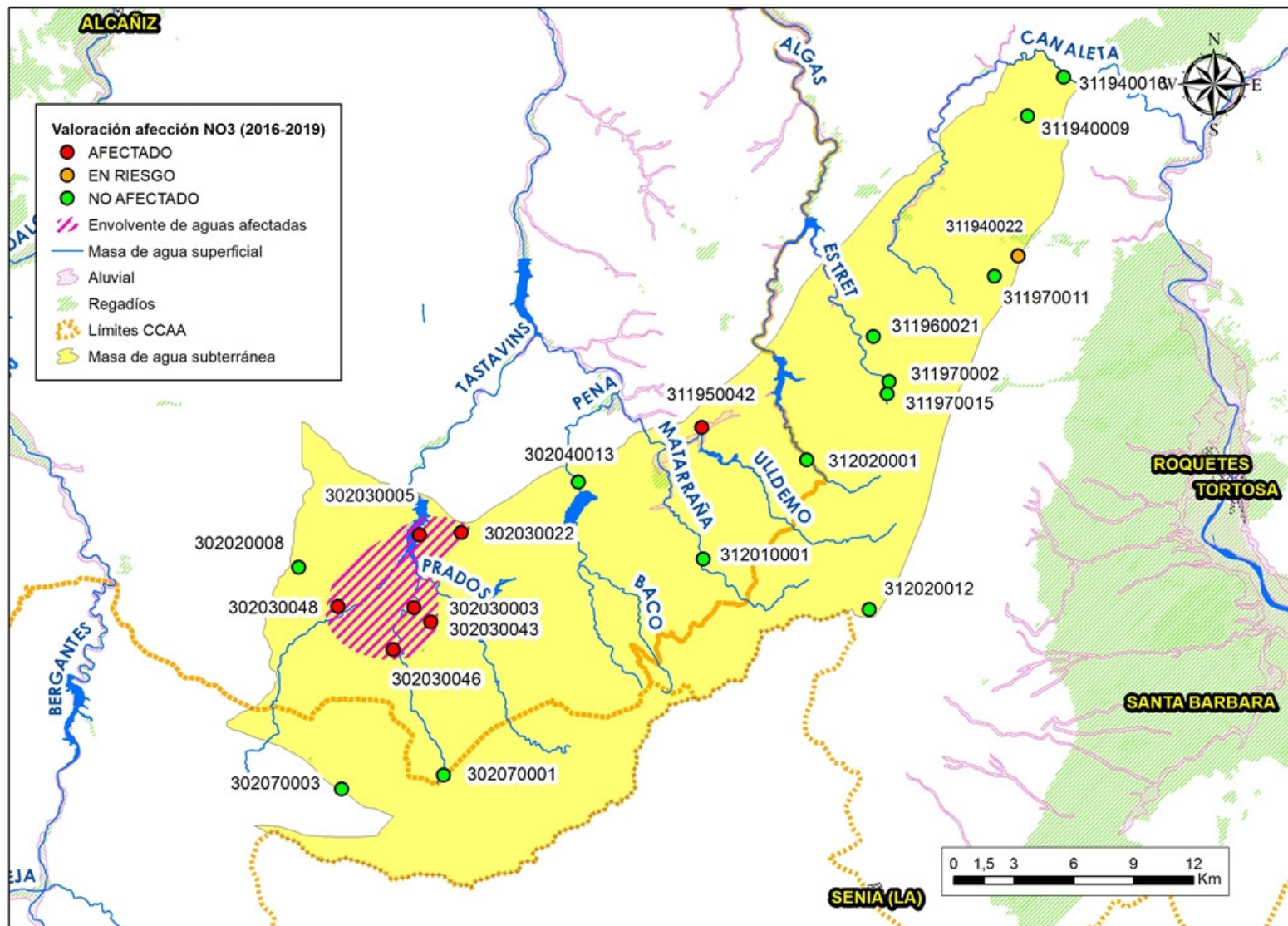
IPA	COD CCAA	TOPONIMIA	MUNICIPIO	VALORACIÓN	TENDENCIA NO3 (mg/l) (PROM_16-19 - PROM_12-15)	CONCENTRACIÓN MÁXIMA NO3 (mg/l)			
						2016	2017	2018	2019
292110009		FUENTE DE VILLAMENÉ	VILLARLUENGO	NO AFECTADO	-0,3	3,8	3,4		4,6
292130004		RCU-3. "CAMINO DE CANTAVIEJA"	CUBA (LA)	AFECTADO	41,6	51,2			
292130021	120000000879	MAS DEL REY	TODOLELLA	AFECTADO	1,9	82,9	66,3		79,6
292130026		FUENTE LA CUBA	CUBA (LA)	AFECTADO	-25,7	182,0	177,0		155,0
292140028		PLANS III	CINCTORRES	NO AFECTADO	2,3	9,0	25,0		
292140036	120000000020	POZO CRISTOBAL	TODOLELLA	NO AFECTADO	-2,9	0,1			
292160012		BUJERA	CANTAVIEJA	NO AFECTADO	0,0	0,3	0,8		
292160013		FUENTE LA MULA	CANTAVIEJA	NO AFECTADO	-16,6	39,7			
292160016		FUENTE DEL CAMINO	CANTAVIEJA	NO AFECTADO	-8,0	28,5	31,5		37,3
292160018		FUENTE DEL BACIO	CANTAVIEJA	NO AFECTADO	0,0	34,4			
292160020		FUENTE CHAFARET	MIRAMBEL	AFECTADO	-10,2	154,0			155,0
292170011		FUENTE DEL PILAR	MIRAMBEL	AFECTADO	-54,0				153,0
292180015	120000000716	BARRANCO DEL PAS. POZO PAS I (PO: 7, PA: 3)	PORTELL DE MORELLA	NO AFECTADO	3,3	28,9	3,7		5,1
292230006		LAS MONJAS O PALOMAR Y COSTERA, EL CERRADÓN	IGLESUELA DEL CID (LA)	NO AFECTADO	-3,3	39,0			30,8
302110017	120000000455	MASÍA CHORREDOR	FORCALL	NO AFECTADO	-1,8	2,2	2,9		
302120008		POZO 1 DEL COLOMER	MORELLA	NO AFECTADO	-5,8	12,1			



Localización puntos de muestreo (cuatrienio 2016-2019) – Masa de agua subterránea 095 – Alto Maestrazgo.

Masa de agua subterránea		CCAA
<b>096</b>	PUERTOS DE BECEITE	ARAGÓN / CATALUÑA / COMUNIDAD VALENCIANA

IPA	COD CCAA	TOPONIMIA	MUNICIPIO	VALORACIÓN	TENDENCIA NO3 (mg/l) (PROM_16-19 - PROM_12-15)	CONCENTRACIÓN MÁXIMA NO3 (mg/l)			
						2016	2017	2018	2019
302020008		POU ARABE	MONROYO	NO AFECTADO					37,5
302030003		FUENTE DE LA ERMITA DE LA VIRGEN DE LA FUENTE	PEÑARROYA DE TASTAVINS	AFECTADO	-26,7	248,0	254,0		250,0
302030005		FONT DEL MORERAL	FUENTESPALDA	AFECTADO	75,0	338,0	323,0		338,0
302030022		FONT DEL MOLÍ DE L'OLI	FUENTESPALDA	AFECTADO	-5,5	101,0	98,5		86,8
302030043		FONT DELS AVELLANERS	PEÑARROYA DE TASTAVINS	AFECTADO	-68,3	196,0	210,0		161,0
302030046		FUENTE FIGUETA	PEÑARROYA DE TASTAVINS	AFECTADO	-157,9	548,0	650,0		454,0
302030048		MAS DE TIÑENA (PO: 2, PA: 523)	MONROYO	AFECTADO	42,0	140,0	137,0		187,0
302040013		CAMINO DEL EMBALSE DE PENA (PO.57; PA. 266 )	VALDERROBRES	NO AFECTADO	-0,4	2,1	3,7		
302070001		FUENTE LA MASCARONA	PEÑARROYA DE TASTAVINS	NO AFECTADO	-1,0	1,0	1,9		
302070003		ULLALS DE PITARC	HERBES	NO AFECTADO	-0,1	0,8			
311940009	43117-0016	POU BARRANC DE CHALAMERA	PRAT DE COMTE	NO AFECTADO	-3,3	5,8		7,8	
311940016		FONT CALDA (VIA DEL TREN).	PRAT DE COMTE	NO AFECTADO	0,9	6,2	6,0		
311940022		FONT DEL TOLL	PAÜLS	EN RIESGO	2,4	41,6			
311950042		CARRETAS ULDEMO	BECEITE	AFECTADO	84,8	392,0	318,0		686,0
311960021	43071-0040	ULLAL DEL FRANXO, 43071-0040	HORTA DE SANT JOAN	NO AFECTADO	-2,4	0,1		0,1	0,1
311970002		MORAGO	HORTA DE SANT JOAN	NO AFECTADO	0,8	3,2	4,3		
311970011		FONT DE SANT ROC	PAÜLS	NO AFECTADO	-0,3	6,7	7,5		
311970015	43071-0041	ULLAL DE MORAGO, 43071-0041	HORTA DE SANT JOAN	NO AFECTADO	-0,7	0,1		0,1	5,1
312010001		EL PARRIZAL.	BECEITE	NO AFECTADO	-0,1	0,2	0,8		
312020001		NACIMIENTO DEL RÍO ALGAS, ULLAL DE MAS DE PAU	ARNES	NO AFECTADO	-0,6	1,6			
312020012		CAPTACIÓN 1: FONT DEL BOSC	ROQUETES	NO AFECTADO	-0,8	0,9	0,6		



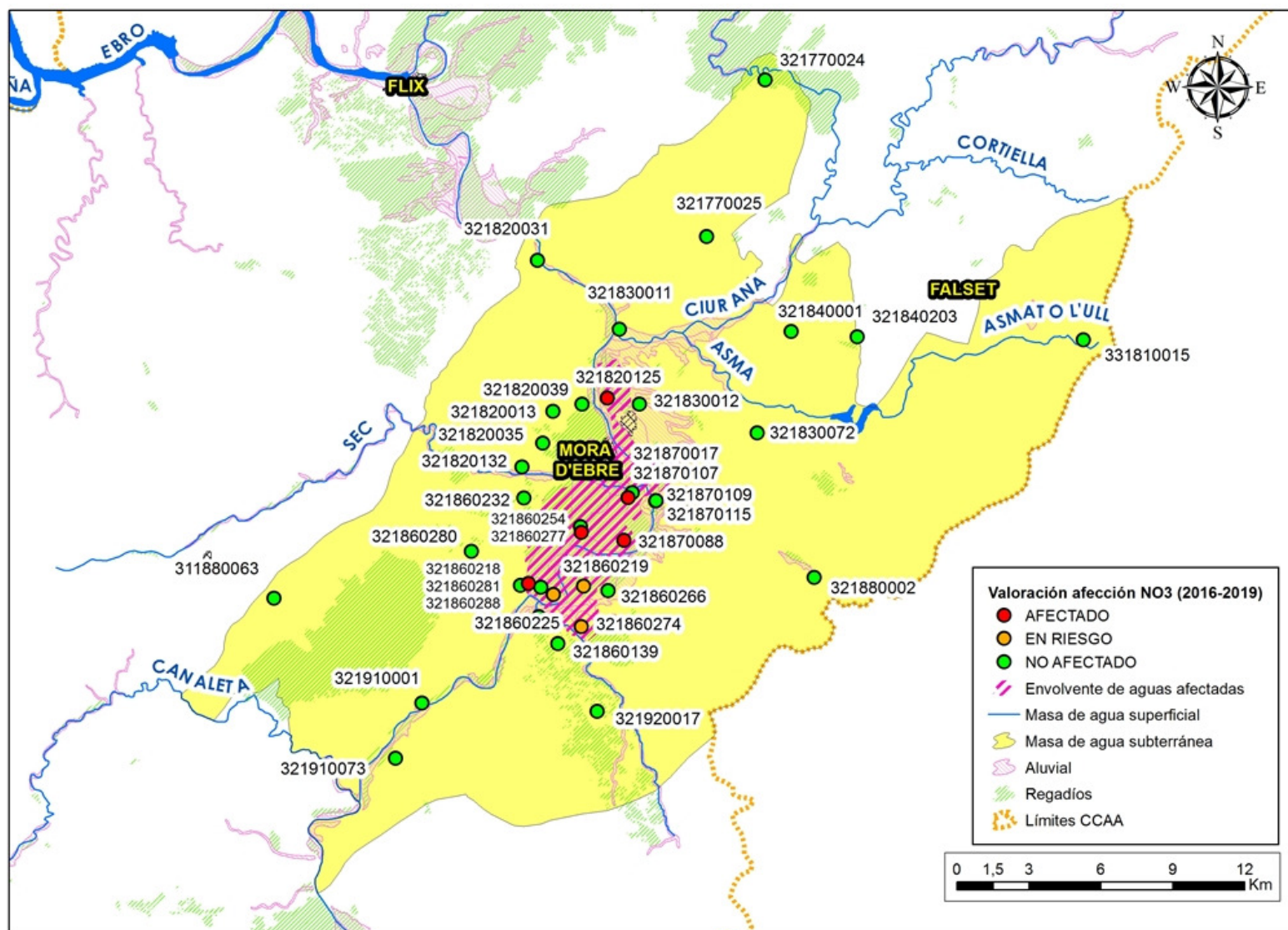
Localización puntos de muestreo (cuatrienio 2016-2019) – Masa de agua subterránea 096 – Puertos de Beceite.

Masa de agua subterránea						CCAA			
097	FOSA DE MORA					CATALUÑA			

IPA	COD CCAA	TOPONIMIA	MUNICIPIO	VALORACIÓN	TENDENCIA NO3 (mg/l) (PROM_16-19 - PROM_12-15)	CONCENTRACIÓN MÁXIMA NO3 (mg/l)			
						2016	2017	2018	2019
311880063	43064-0005	CATEDRAL 2 (PO. 15; PA. 254)	GANDESA	NO AFECTADO	-1,2	0,1		0,1	0,1
321770024	43058-0002	POU LA FIGUERA	FIGUERA (LA)	NO AFECTADO	-2,4	0,1	0,1	0,1	0,1
321770025	43085-0019	AJUNTAMENT	MOLAR (EL)	NO AFECTADO	0,3	12,9	13,0	13,3	11,6
321820013	43093-0074	MAS DE (POL. 9, PARC. 1)	MORA D'EBRE	NO AFECTADO	-17,8	13,2	14,1	15,1	11,7
321820031		BARBES-2	ASCO	NO AFECTADO	1,5	5,9	6,6		
321820035	43093-0063	LA PLANA (PO: 20, PA: 35). POZO 1	MORA D'EBRE	NO AFECTADO		12,3	12,4	14,6	0,1
321820039	43093-0014	POU DEL AYUNTAMENT. POZO 1	MORA D'EBRE	NO AFECTADO	0,2	8,7	9,6	9,2	6,9
321820125	43094-0047	POU JOSEP ANTONI MARTI SAMPER	MORA LA NOVA	AFECTADO	-9,1	119,9	152,4	46,6	34,6
321820132		MAS DE COT	MORA D'EBRE	NO AFECTADO					10,0
321830011	43065-0022	POZO NUEVO. ABASTECIMIENTO DE GARCÍA	GARCIA	NO AFECTADO	1,0	9,6	14,2	7,5	13,4
321830012	43094-0075	LES COSTES	MORA LA NOVA	NO AFECTADO	8,0	12,4	29,4	36,8	29,9
321830072	43150-0029	ABASTECIMIENTO A DARMOS-COMES	TIVISSA	NO AFECTADO	0,7	7,0	8,1	7,6	9,4
321840001	43082-0012	SALERES	MASROIG (EL)	NO AFECTADO	-4,0	17,5	21,8	23,7	21,1
321840203		MAS GRAN (PO: 16, F: 30/47)	MARÇA	NO AFECTADO	13,8	37,7	39,2		
321860139		POZO VIEJO. LES SORTS (PO: 2, PA: 43)	RASQUERA	NO AFECTADO	2,2	23,9	24,5		27,0
321860218		VALLETA (PO:4; PA:119)	MIRAVET	NO AFECTADO	-1,8	5,3	6,4		
321860219	43067-0051	POU DAVID SABATÉ MOSEGUI	GINESTAR	EN RIESGO	4,4	32,6	41,4	15,4	36,3
321860225		PARTIDA ILLETES	MIRAVET	EN RIESGO	-3,1	20,7	14,5		48,0
321860232	43026-0030	SALVATERRAS (PO:13; PA:76)	BENISSANET	NO AFECTADO	3,8	10,9	8,4	8,8	8,7
321860254	43026-0039	AUBALS (PO:15 PA:109)	BENISSANET	NO AFECTADO	-28,1	8,2	4,7	0,1	0,1
321860266		POZO DORTS (PO. 20; PA. 78)	GINESTAR	NO AFECTADO	-0,4	5,2	6,8		
321860274	43067-0056	PARTIDA GABARRERES	GINESTAR	EN RIESGO	8,7	42,1	31,6	37,0	37,6
321860277	43026-0098	POU VIVERS J. POYO	BENISSANET	AFECTADO	3,3	52,4	42,8	59,5	59,1

CONTINUACIÓN MASA **097 - FOSA DE MORA**

IPA	COD CCAA	TOPONIMIA	MUNICIPIO	VALORACIÓN	TENDENCIA NO3 (mg/l) (PROM_16-19 - PROM_12-15)	CONCENTRACIÓN MÁXIMA NO3 (mg/l)			
						2016	2017	2018	2019
321860280	43084-0106	PARREU	MIRAVET	NO AFECTADO	3,0	16,7	0,1	7,5	25,3
321860281	43084-0105	CINTA	MIRAVET	NO AFECTADO	-0,1	26,9	11,4	10,8	0,1
321860288	43084-0019	POU SALES	MIRAVET	AFECTADO		59,5	42,4	43,8	47,8
321860292	43067-0043	POU ELLINGHAM, SANDY ANN	GINESTAR	NO AFECTADO					5,9
321870017	43093-0079	POU TORRES DESCARREGA, JOSE (MAÑÉ)	MORA D'EBRE	NO AFECTADO			14,5	30,6	31,6
321870088		MITJANES	BENISSANET	AFECTADO	5,6	72,9	46,9		76,3
321870107	43093-0119	LO RIU SEC (PO: 15; PA: 47)	MORA D'EBRE	AFECTADO	1,3	68,7	47,5		44,0
321870109	43094-0074	MAS MOLLO 2	TIVISSA	NO AFECTADO	-15,5	7,0			
321870115	43150-0012	POU 1 MAS MOLLÓ (ITUGRA, SL)	TIVISSA	NO AFECTADO			16,4	15,0	18,5
321880002	43150-0032	ABASTECIMIENTO A TIVISSA. POZO FOIX	TIVISSA	NO AFECTADO	-4,0	2,2	3,4	0,1	0,1
321910001		ABASTECIMIENTO A PINELL DE BRAI Nº 1	BENIFALLET	NO AFECTADO	-1,5	9,8	9,7		
321910073		BARRANCO DEL MAS	BENIFALLET	NO AFECTADO	0,8	6,3	8,1		
321920017	43121-0047	PLANA DEL SANGAL	RASQUERA	NO AFECTADO	-1,5	5,6		0,1	0,1
331810015	43151-0006	CASTELLANES. LA CASTELLANA.	TORRE DE FONTAUBELLA (LA)	NO AFECTADO	-3,5	2,3	0,1	0,1	0,1

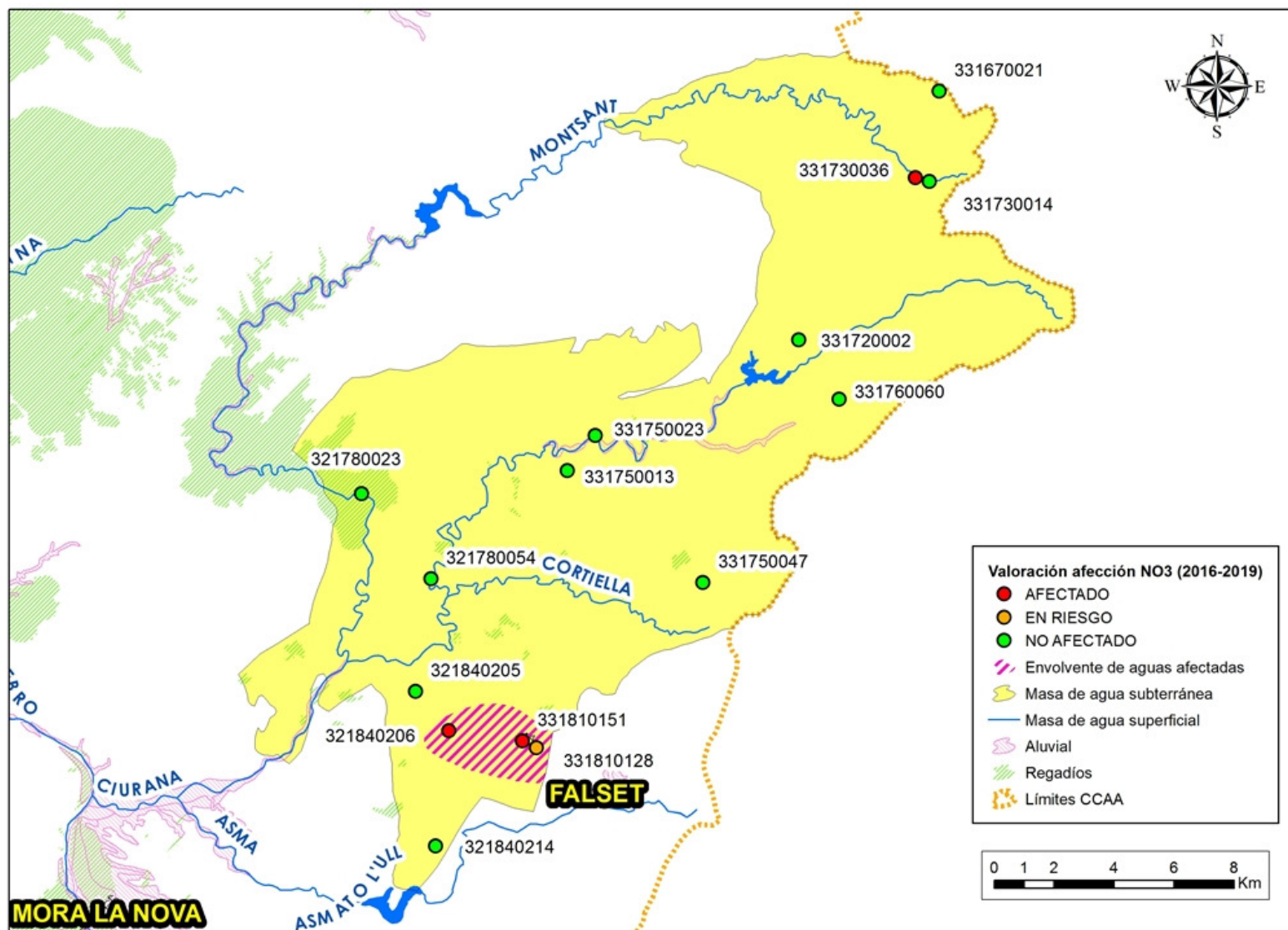


Localización puntos de muestreo (cuatrienio 2016-2019) – Masa de agua subterránea 097 – Fosa de Mora.

Masa de agua subterránea		CCAA
098	PRIORATO	CATALUÑA

IPA	COD CCAA	TOPONIMIA	MUNICIPIO	VALORACIÓN	TENDENCIA NO3 (mg/l) (PROM_16-19 - PROM_12-15)	CONCENTRACIÓN MÁXIMA NO3 (mg/l)			
						2016	2017	2018	2019
321780023	43174-0011	SOLANET (CCAA: 43174-0011)	VILELLA BAIXA (LA)	NO AFECTADO	-3,1	0,1	0,1	0,1	0,1
321780054	43069-0012	AUBAGUES, BELLVISOS	GRATALLOPS	NO AFECTADO	-3,1	8,3	14,7	11,9	6,2
321840205	43023-0007	FONT DE FERRO	BELLMUNT DEL PRIORAT	NO AFECTADO	-9,7	16,1	9,0	13,4	22,5
321840206	43055-0127	POU DEL BARRANC ANGUERA (CA: 43055-0127)	FALSET	AFECTADO	15,7	96,0	128,0	77,4	129,0
321840214	43040-0002	AJUNTAMENT CAPÇANES. MAS D'EN VALL. TOMA 3	CAPÇANES	NO AFECTADO	11,2				28,5
331670021		POU FONT DE LA CATALANA 2	PRADES	NO AFECTADO		0,2			
331720002		ESTUPIÑÀ	CORNUDELLA DE MONTSANT	NO AFECTADO	0,1	0,5	0,8		
331730014		SANT ANTONI	PRADES	NO AFECTADO	2,5	10,0	16,1		
331730036	43116-0130	POZO NUEVO 2 " FUSTERET"	PRADES	AFECTADO	-21,4	0,1	101,9	108,1	122,7
331750013	43112-0007	VALL DE BRONS (CCAA: 43112-0007)	POBOLEDA	NO AFECTADO	8,6	0,1	0,1	0,1	39,9
331750023		FURESAS, POLÍGONO 5, PARCELA 4	POBOLEDA	NO AFECTADO	-2,5	2,0			
331750047	43009-0077	MIRALLES (CCAA: 43009-0077)	ALFORJA	NO AFECTADO	6,2	0,1	0,1	0,1	29,9
331760060	43015-0004	FONT DEL RIU ARBOLÍ	ARBOLI	NO AFECTADO	-1,7	0,1	0,1	0,1	0,1
331810128		FONT-VELLA (PO:10, PA:5), Nº 3. POZO PABELLÓN.	FALSET	EN RIESGO	2,6	38,7	38,2		42,3
331810151	43055-0016	HORT DE LA VALENCIANA, S-3, PARTIDA DE "HUERTAS"	FALSET	AFECTADO	-29,6	55,2	18,9	22,4	36,3

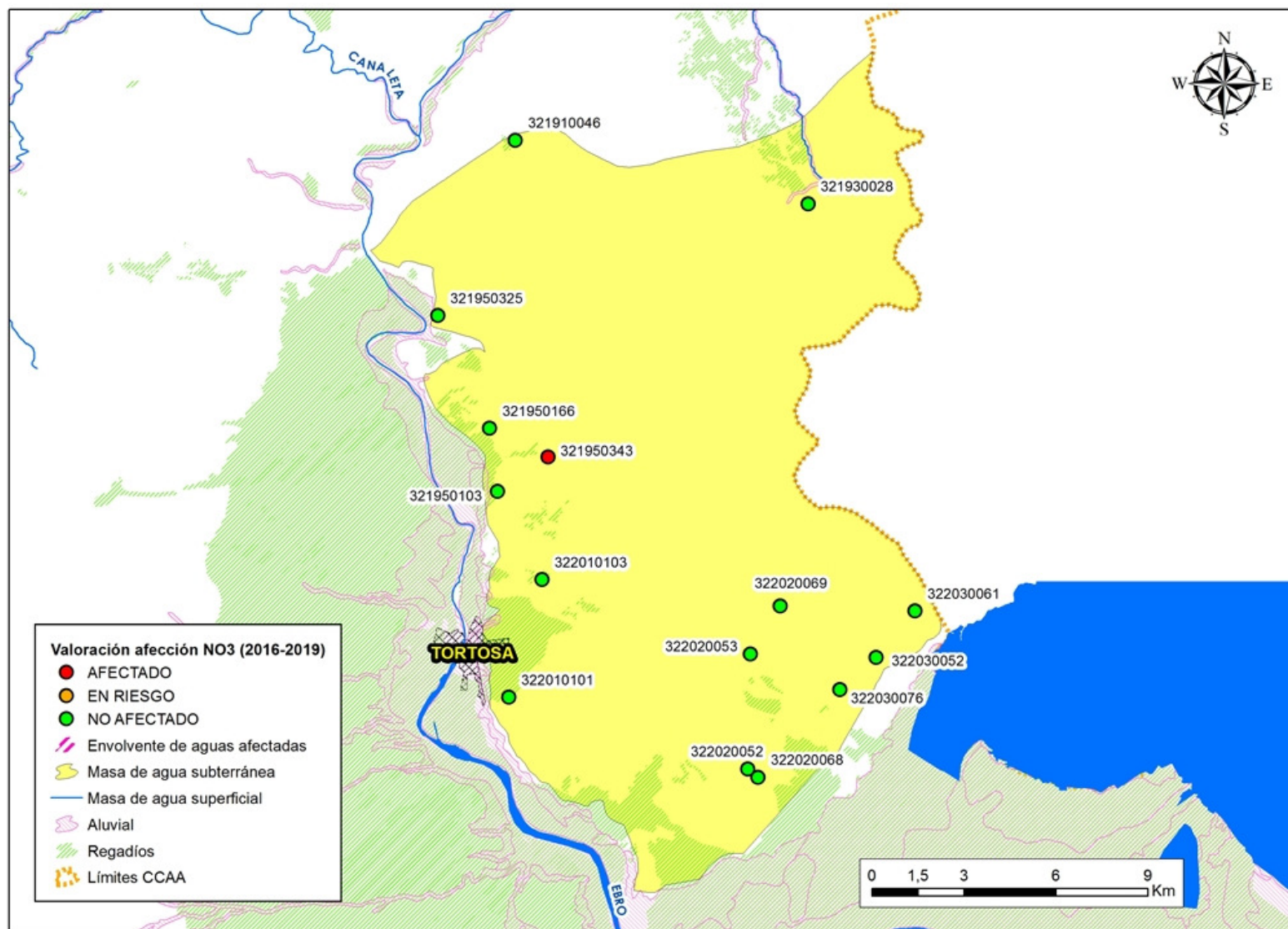




Localización puntos de muestreo (cuatrienio 2016-2019) – Masa de agua subterránea 098 – Priorato.

Masa de agua subterránea		CCAA
100	BOIX-CARDÓ	CATALUÑA

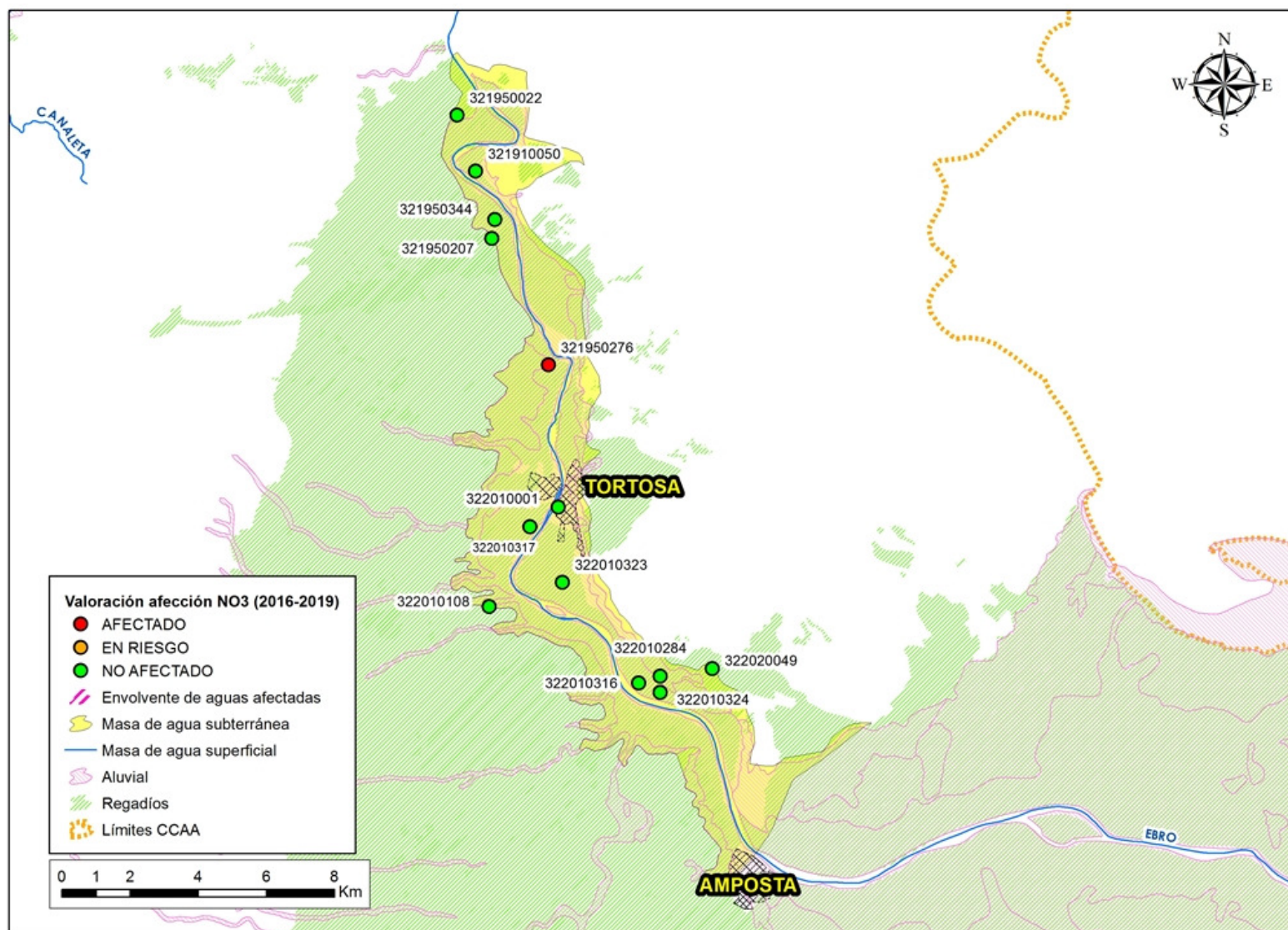
IPA	COD CCAA	TOPONIMIA	MUNICIPIO	VALORACIÓN	TENDENCIA NO3 (mg/l) (PROM_16-19 - PROM_12-15)	CONCENTRACIÓN MÁXIMA NO3 (mg/l)			
						2016	2017	2018	2019
321910046	43025-0120	"COSTUMA"	BENIFALLET	NO AFECTADO			21,6	10,1	38,6
321930028		COMUNIDAD DE REGANTES DEL PERELLÓ (POU 3)	PERELLO (EL)	NO AFECTADO	-1,4	13,2	13,4		
321950103		POZO NUEVO ABASTECIMIENTO A BITEM	TORTOSA	NO AFECTADO	-1,2	2,1			
321950166	43155-0268	PARAJE DEL CHACO	TORTOSA	NO AFECTADO	-2,5	0,1	0,1	5,7	5,2
321950325	43149-0054	CAPELLA (PO: 21, PA: 45)	TIVENYS	NO AFECTADO	13,8	11,0	19,4	17,8	17,1
321950343	43155-0658	POU ANTONIO TORRES LOPEZ	TORTOSA	AFECTADO	15,5	23,5	19,0	52,6	
322010101		MIG CAMI. BARRANCO DE LA LLET	TORTOSA	NO AFECTADO	-11,6	5,6			
322010103	43155-0217	"PIMPÍ", POLÍGONO 80, PARCELA 4	TORTOSA	NO AFECTADO	-1,4	16,5	7,6		9,6
322020052	43904-0163	POU JOSEP MANUEL VILLARROYA BONFILL	ALDEA (L')	NO AFECTADO	-2,4	0,1	0,1	0,1	0,1
322020053	43903-0099	POU CR LOS 4 PUNTOS. GARROFER BORD	CAMARLES	NO AFECTADO	-22,7		10,6	11,1	15,1
322020068	43904-0017	POU MANCOMUNITAT DELTA TRES-1	ALDEA (L')	NO AFECTADO	-5,1	0,1			
322020069	43104-0053	BERTOMEU	CAMARLES	NO AFECTADO	-14,6	0,1			
322030052	43906-0388	CLUA	AMPOLLA (L')	NO AFECTADO	8,9	17,7	18,6	34,9	31,3
322030061	43906-0161	JARDÍ 2	AMPOLLA (L')	NO AFECTADO	-13,5	14,3			
322030076	43906-0160	POU CURTO BLANCH ENRIQUETA	AMPOLLA (L')	NO AFECTADO	1,0	16,3			



Localización puntos de muestreo (cuatrienio 2016-2019) – Masa de agua subterránea 100 – Boix-Cardó.

Masa de agua subterránea		CCAA
101	ALUVIAL DE TORTOSA	CATALUÑA

IPA	COD CCAA	TOPONIMIA	MUNICIPIO	VALORACIÓN	TENDENCIA NO3 (mg/l) (PROM_16-19 - PROM_12-15)	CONCENTRACIÓN MÁXIMA NO3 (mg/l)			
						2016	2017	2018	2019
321910050	43149-0003	ANDUST, PO 14, PA 176-119-121-122	TIVENYS	NO AFECTADO	-4,2	21,5	15,2	17,0	26,5
321950022		POU DE L'AYUNTAMENT	XERTA	NO AFECTADO	0,3	11,3	11,2		
321950207		C/ BARCELONETA. POZO 1.	ALDOVER	NO AFECTADO	3,2	10,6	9,8		
321950276		GRANJA DE CONEJOS	TORTOSA	AFECTADO	-6,2	55,1	45,5		53,2
321950344	43006-0077	POU JORDI MARTI PASTO	ALDOVER	NO AFECTADO	0,3	9,8	11,1	13,7	16,3
322010001		RESIDENCIA 1 (SANTA CLARA).	TORTOSA	NO AFECTADO	3,7	14,7	10,0		
322010108		BARRANCO	TORTOSA	NO AFECTADO	2,2	24,9	22,0		29,0
322010284		POLIGONO INDUSTRIAL (PO: 339, PA: 115)	TORTOSA	NO AFECTADO	-0,2	12,5	14,7		
322010316	43155-0923	SOLDEVILA (CCAA: 43155-0923)	TORTOSA	NO AFECTADO	4,5	11,6	16,9	17,7	23,7
322010317	43155-1196	HORTA DE SANT VICENT	TORTOSA	NO AFECTADO					15,7
322010323	43155-0642	POU COLOME MIRAVALLS, Mª CINTA	TORTOSA	NO AFECTADO	-1,0	6,3	0,1	0,1	9,0
322010324	43155-0361	POU CU GARRANDINGUES	TORTOSA	NO AFECTADO	5,8	20,8	25,7	21,1	28,0
322020049		CASABLANCA	TORTOSA	NO AFECTADO	-4,4	22,7			



Localización puntos de muestreo (cuatrienio 2016-2019) – Masa de agua subterránea 101 – Aluvial de Tortosa.

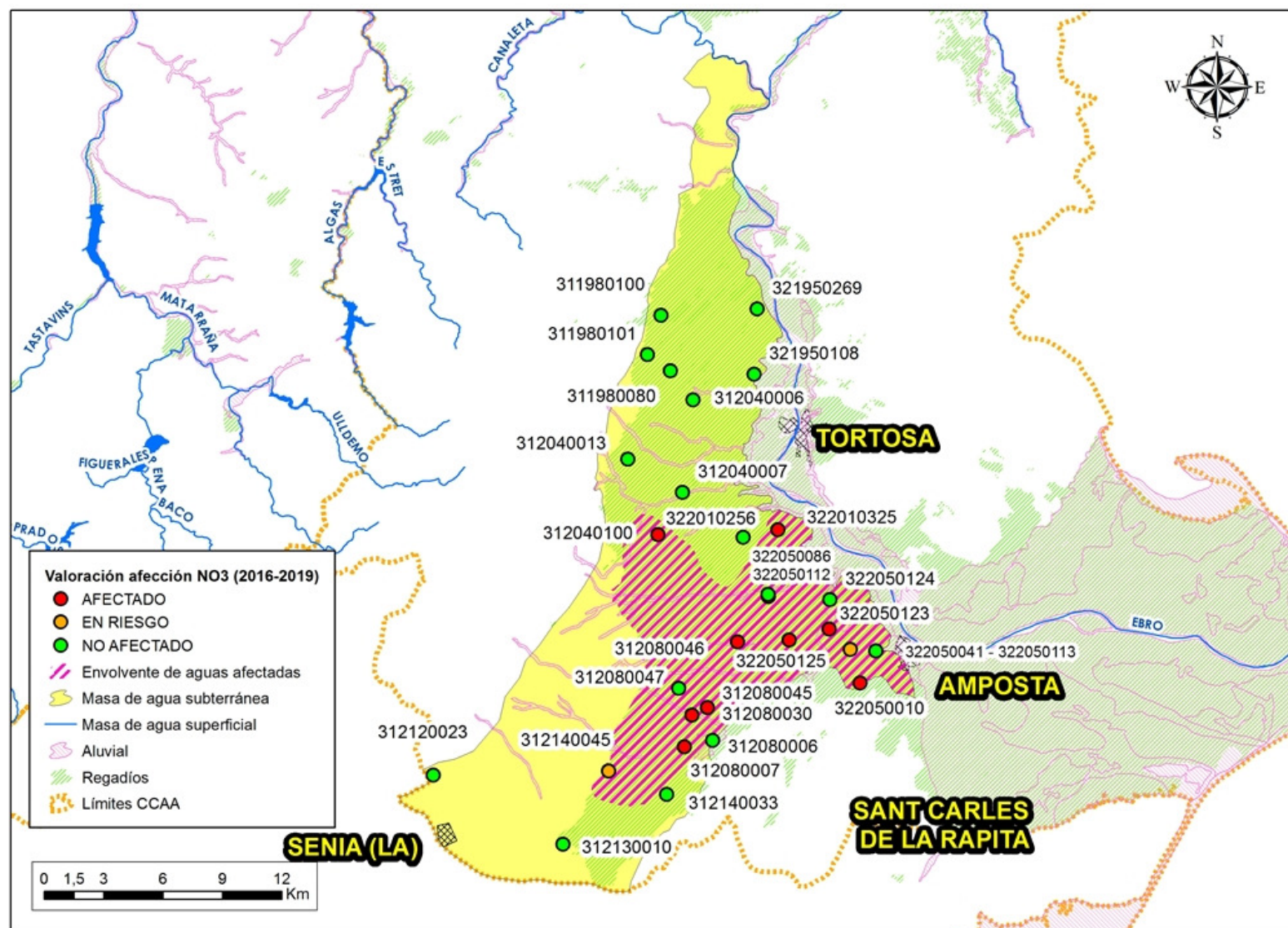
Masa de agua subterránea		CCAA
<b>102-103</b>	PLANA DE LA GALERA (102) - MESOZOICO DE LA GALERA (103)	CATALUÑA

En la tabla siguiente se han incluido tanto los puntos de la masa de agua suprayacente 102-Plana de la Galera como los de la masa de agua subyacente 103-Mesozoico de la Galera. Para diferenciarlos se ha colocado una letra al final del código de punto: la letra A indica pertenencia a la Plana de la Galera y la letra B indica pertenencia al Mesozoico de la Galera.

IPA	COD CCAA	TOPONIMIA	MUNICIPIO	VALORACIÓN	TENDENCIA NO3 (mg/l) (PROM_16-19 - PROM_12-15)	CONCENTRACIÓN MÁXIMA NO3 (mg/l)			
						2016	2017	2018	2019
311980080-A		ELS REGUERS, POLÍGONO 4/235, PARCELA 4	TORTOSA	NO AFECTADO	0,4	6,7	8,8		
311980100-AB	43052-0018	POU CR TEREOLÉS	XERTA	NO AFECTADO	-0,5	13,0	0,1	0,1	6,3
311980101-AB	43155-1007	43155-1007	TORTOSA	NO AFECTADO	6,1	9,6	8,2	24,7	11,5
312040006-A	43133-0144	ELS PILANES POZO VIEJO	ROQUETES	NO AFECTADO	5,6	14,4	15,4	14,6	
312040007-AB	43133-0059	LES PERELLADES SGOP	ROQUETES	NO AFECTADO	16,1	20,0	15,3		35,9
312040013-A	43133-0344	PARELLADES-CARAMELLA	ROQUETES	NO AFECTADO	-1,7	11,8	8,1	9,6	16,0
312040100-A	43133-0332	CORRALISSES. SONDEO 1	ROQUETES	AFECTADO	39,6	125,2	14,4		12,7
312080006-B	43068-0009	RAMBLA LA GALERA (PO. 9; PA. 40)	GODALL	NO AFECTADO	-2,9	10,2	10,6	10,5	13,9
312080007-AB	43068-0022	PLANETES; ESPINALETS PO:6; PA:9. ARCIS GODALL-IV	GODALL	AFECTADO	3,9	49,9	53,5	52,3	54,2
312080030-A	43063-0027	ABTO A LA GALERA. COVARXOT. POZO 1	GALERA (LA)	AFECTADO	5,1	51,6	43,7	51,7	51,5
312080045-B	43063-0020	POU MARGARITA CABALLE CID.	GALERA (LA)	AFECTADO	-37,6	148,0	60,7	99,1	87,4
312080046-AB	43138-0105	POU PASTOR LLOMBART, JOSE HILARIO	SANTA BARBARA	AFECTADO	31,3	80,4	98,9	183,1	112,9
312080047-AB	43063-0006	SOLAN, 43063-0006	GALERA (LA)	NO AFECTADO	0,1	9,0	9,2	11,3	11,5
312120023-AB	43044-0001	43044-0001	SENIA (LA)	NO AFECTADO	-1,9	5,4	5,3	6,4	7,9
312130010-AB	43156-0043	QLSUB - SAT VALENTINS	ULLDECONA	NO AFECTADO	4,1	31,2	35,0	24,6	32,0
312140033-AB	43068-0017	BARRAQUERAS	GODALL	NO AFECTADO	4,3	26,3	25,9	18,5	18,5
312140045-AB	43156-0070	POU CELIA TALLADA SANZ	ULLDECONA	EN RIESGO	-12,6	28,7	41,3	21,8	49,6
321950108-AB	43155-0452	SAN BERNABE	TORTOSA	NO AFECTADO	4,7	7,4	9,3	11,8	18,7
321950269-AB	43006-0113	ILLES, POLÍGONO 7, PARCELA 77	ALDOVER	NO AFECTADO	3,4			12,2	11,8
322010256-AB	43155-1005	VINALLOP (CCAA: 43155-1005). CAP DE TERME 1	TORTOSA	NO AFECTADO	-19,6	8,4		8,2	0,1
322010325-A	43155-0279	POU AGRICOLA CUGAT SL. GENERAL DE VINALLOP. TOMA 2	TORTOSA	AFECTADO	49,7	170,9	121,5		132,0

CONTINUACIÓN MASAS **102 - PLANA DE LA GALERA** Y **103 - MESOZOICO DE LA GALERA**

IPA	COD CCAA	TOPONIMIA	MUNICIPIO	VALORACIÓN	TENDENCIA NO3 (mg/l) (PROM_16-19 - PROM_12-15)	CONCENTRACIÓN MÁXIMA NO3 (mg/l)			
						2016	2017	2018	2019
322050010-AB		CLUB SPORTIU AMPOSTA	AMPOSTA	<b>AFECTADO</b>	4,5	57,3	48,1		65,0
322050041-B	43078-0052	POZO MUNICIPAL	MASDENVERGE	<b>EN RIESGO</b>	1,8	42,0	14,3	12,6	20,5
322050086-A	43138-0002 (43138-0144)	BCO. LLEDO (POU N°1). ABTO STA. BÁRBARA	SANTA BARBARA	<b>AFECTADO</b>	-3,4	84,8	87,7	34,9	106,0
322050112-AB	43138-0133	BCO. LLEDO (POU N°3). ABTO STA. BÁRBARA	SANTA BARBARA	<b>NO AFECTADO</b>	-0,2	8,5	8,9	10,1	12,1
322050113-AB	43014-0519	POU PINS	AMPOSTA	<b>NO AFECTADO</b>	-7,3	24,7	22,2	17,9	26,0
322050123-AB	43078-0070	POU CR CONTENÀ	MASDENVERGE	<b>AFECTADO</b>	29,1	107,1	133,9	132,0	144,5
322050124-AB	43078-0183	POU VALENTI GARCIA MARTI	MASDENVERGE	<b>NO AFECTADO</b>	-9,8	12,0	12,1	11,9	27,7
322050125-AB	43138-0039	POU JOSEFINA PUIG CASES	SANTA BARBARA	<b>AFECTADO</b>	56,4	374,9	143,9	116,1	154,7

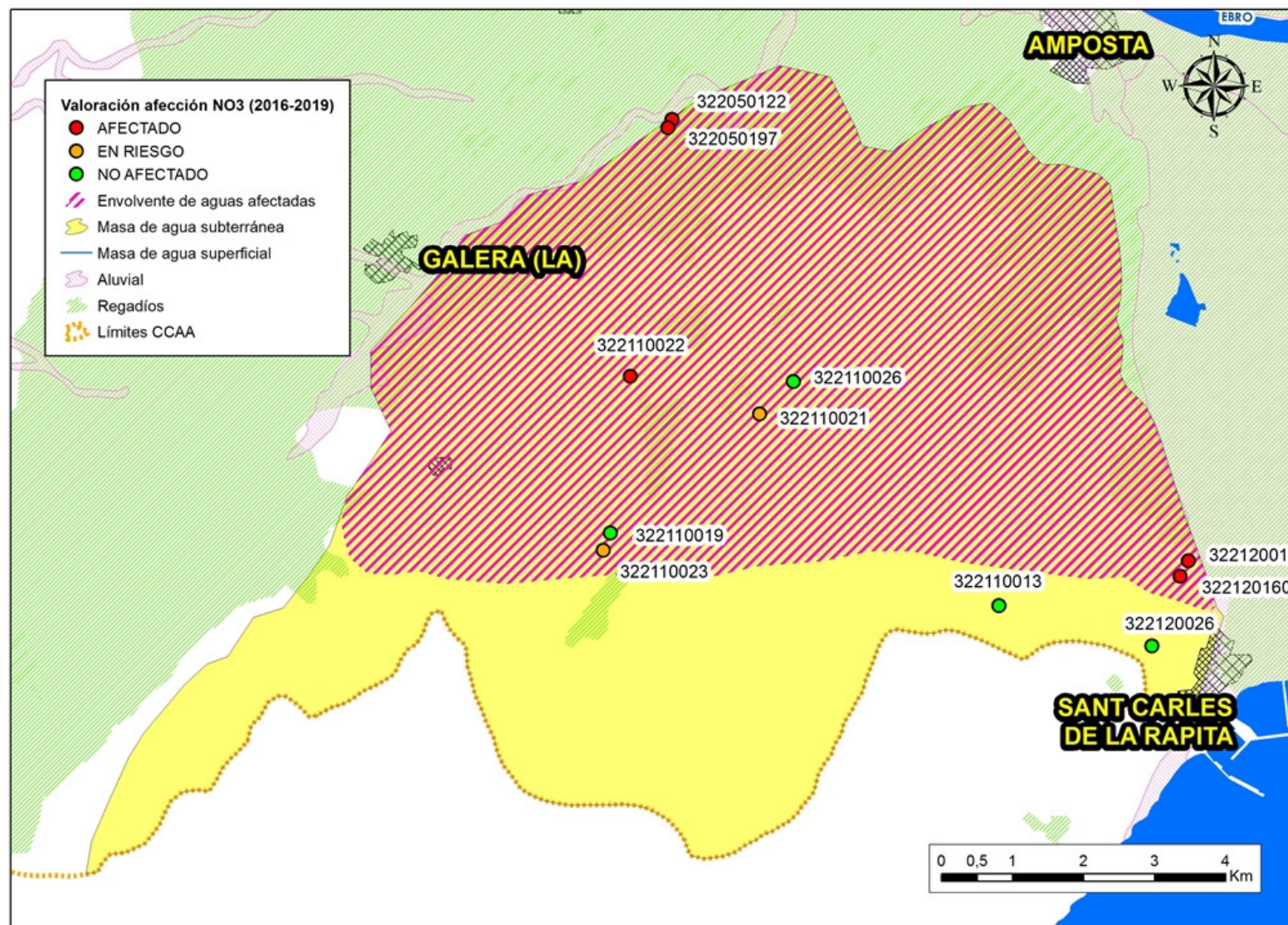


Localización puntos de muestreo (cuatrienio 2016-2019) – Masas de agua subterránea 102 y 103 – Plana y Mesozoico de La Galera.



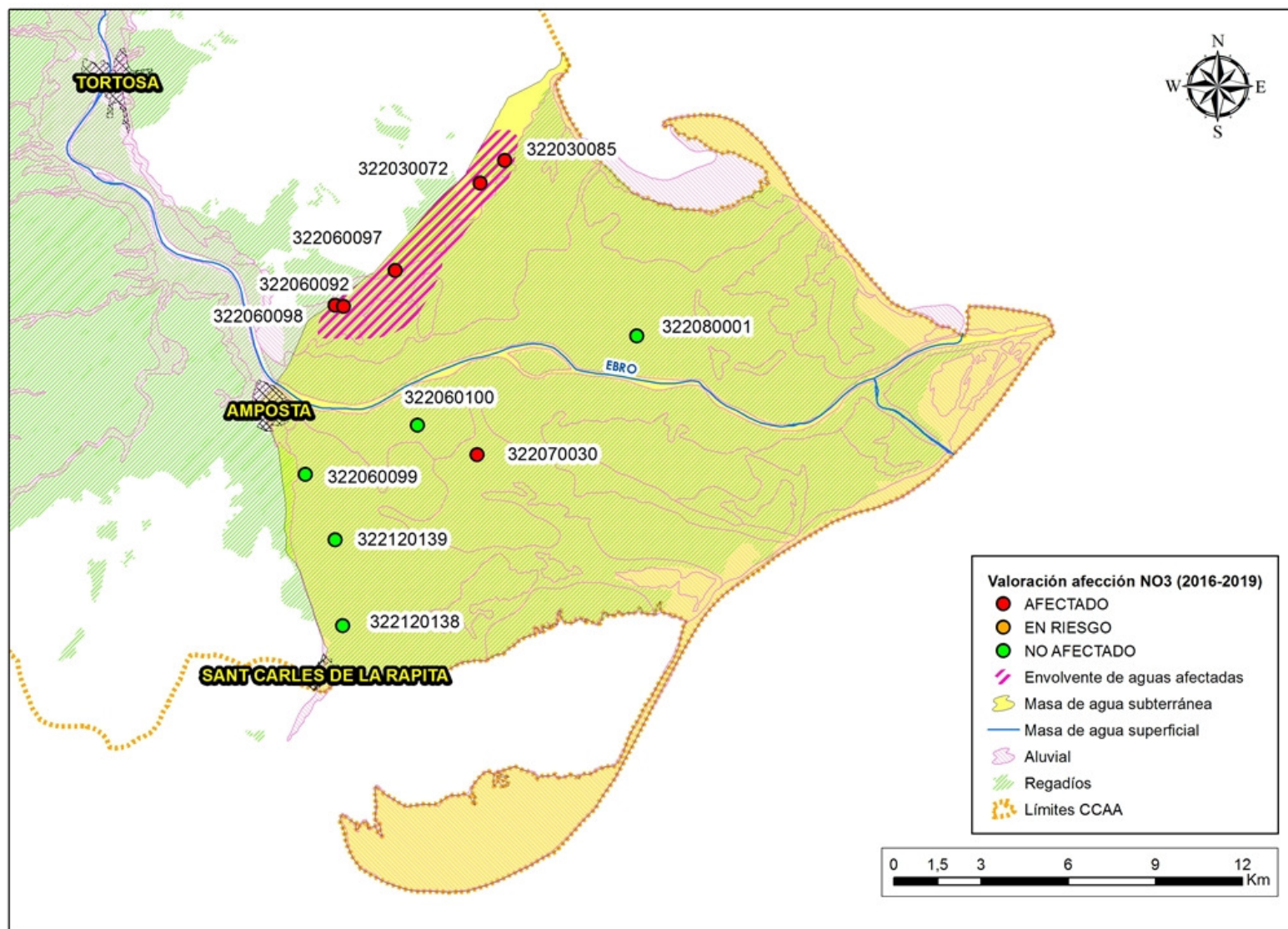
Masa de agua subterránea		CCAA
104	SIERRA DEL MONTSIÀ	CATALUÑA

IPA	COD CCAA	TOPONIMIA	MUNICIPIO	VALORACIÓN	TENDENCIA NO3 (mg/l) (PROM_16-19 - PROM_12-15)	CONCENTRACIÓN MÁXIMA NO3 (mg/l)			
						2016	2017	2018	2019
322050122	43068-0023	POU BERTOMEU GARCIA	GODALL	AFECTADO	24,9	168,1	148,6	227,9	197,4
322050197	43068-0016	QLSUB - POU JOSEP M. MARTORELL PRADES	GODALL	AFECTADO		116,0	110,8	84,6	102,9
322110013	43136-0008	BARRANCO DE SOLITO 2 (CCAA: 43136-0008)	SANT CARLES DE LA RAPITA	NO AFECTADO	-2,7	1,8	2,9	0,1	0,1
322110019		LES VENTALLES (PO: 19; PA: 68)	ULLDECONA	NO AFECTADO	-9,6	1,6	1,0		1,9
322110021	43062-0012	POU CR POU DELS VILARONS	FREGINALS	EN RIESGO	-13,4	40,8	39,3		20,6
322110022	43062-0001	BORT, 43062-0001	FREGINALS	AFECTADO	0,3	37,4	41,9	45,4	61,6
322110023	43156-0080	43156-0080	ULLDECONA	EN RIESGO	6,2	28,6	38,2	41,4	7,8
322110026		LES FENOSES. SONDEO 2	FREGINALS	NO AFECTADO	-0,9	17,5			
322120019	43136-0017	FRANCISCO SUBIRATS	SANT CARLES DE LA RAPITA	AFECTADO	-102,3	85,0	198,4		
322120026	43136-0019	CEMENTERIO	SANT CARLES DE LA RAPITA	NO AFECTADO	-2,0	15,5	12,7	16,1	13,5
322120160	43136-0002	POU KANARS SL	SANT CARLES DE LA RAPITA	AFECTADO				55,2	61,8



Masa de agua subterránea		CCAA
105	DELTA DEL EBRO	CATALUÑA

IPA	COD CCAA	TOPONIMIA	MUNICIPIO	VALORACIÓN	TENDENCIA NO3 (mg/l) (PROM_16-19 - PROM_12-15)	CONCENTRACIÓN MÁXIMA NO3 (mg/l)			
						2016	2017	2018	2019
322030072	43903-0075	POZO ABASTECIMIENTO A CAMARLES	CAMARLES	AFECTADO	27,0	153,6	166,1	138,6	145,2
322030085	43906-0018	ROQUER (PO: 0037, PA: 00008)	AMPOLLA (L')	AFECTADO	22,9	222,4	199,7	167,1	170,7
322060092		RAVAL DE FESOL	ALDEA (L')	AFECTADO	-44,0	284,0	277,0		337,0
322060097	43904-0094	POU JUAN JOSE GONZALEZ ROIG	ALDEA (L')	AFECTADO	14,2		290,6	209,4	219,9
322060098	43904-0246	POU GRANJA ALOMÀ - SAT EL PILAR 4184	ALDEA (L')	AFECTADO	223,6	241,3	247,3	362,0	405,5
322060099	43014-0517	POU JOSEP FORCADELL MULET	AMPOSTA	NO AFECTADO	-15,9	33,8	30,5	25,7	11,7
322060100	43014-0009	POU BEQUESINES	AMPOSTA	NO AFECTADO	-2,4	0,1	0,1	0,1	0,1
322070030	43014-0565	POU D'ALBERG AMPOSTA PARC	AMPOSTA	AFECTADO	-17,6	60,7	59,0	55,2	57,6
322080001	43901-0006	VIVERO DE ANGULAS "ROSET". CEMENTERI. POZO 1	DELTEBRE	NO AFECTADO	-2,4	0,1	0,1	0,1	0,1
322120138	43136-0028	POU 1 GROGUET	SANT CARLES DE LA RAPITA	NO AFECTADO	-2,6	27,4	24,5	26,7	25,0
322120139	43014-0281	POU AIGUA DOLÇA ULLALS - 1	AMPOSTA	NO AFECTADO	-0,5	18,0	17,2	18,8	17,7



Localización puntos de muestreo (cuatrienio 2016-2019) – Masa de agua subterránea 105 – Delta del Ebro.