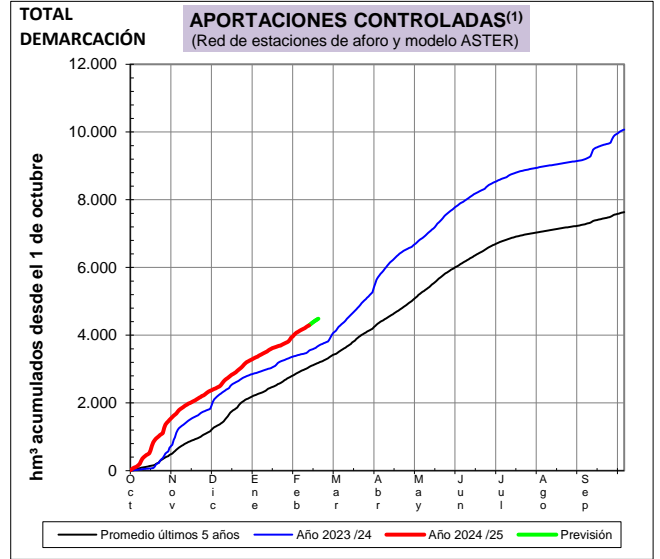
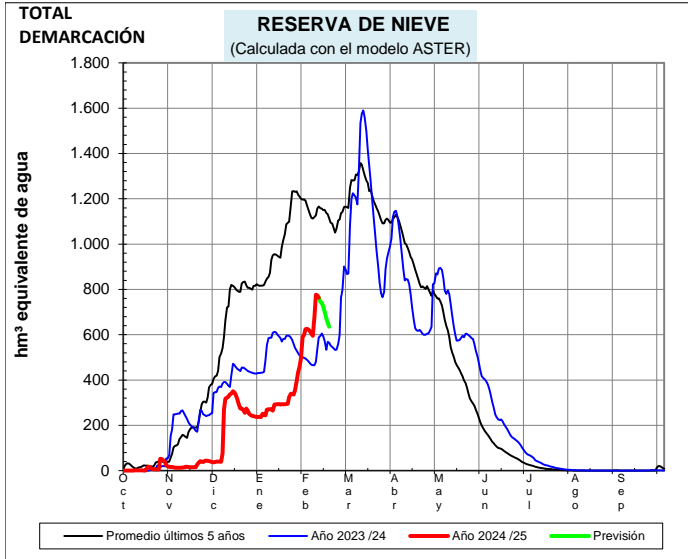


EVOLUCIÓN DE LA RESERVA DE NIEVE Y DE LAS APORTACIONES EN LAS SUBCUENCAS NIVALES DE LAS VERTIENTES CANTÁBRICA Y PIRENAICA DE LA DEMARCACIÓN HIDROGRÁFICA DEL EBRO

Fecha del informe: 10/02/2025

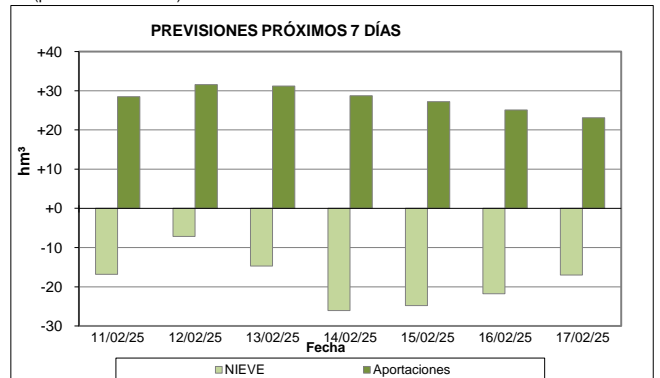
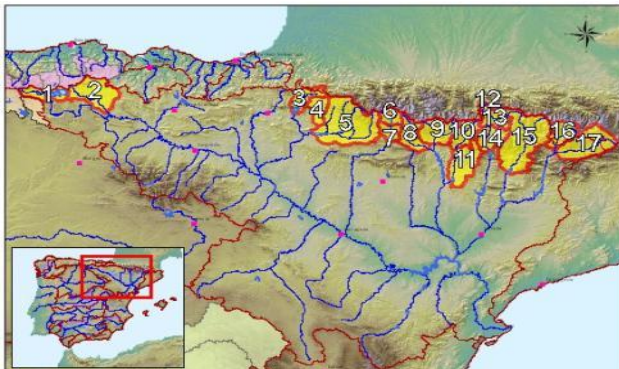


CUENCAS NIVALES		ESTADO A FECHA: 10/02/2025				⁽²⁾ VARIACIONES PREVISTAS A 7 DÍAS	
Nº	Pto. de control	RESERVA DE NIEVE		APORTACIONES ⁽¹⁾		NIEVE	APORTACIÓN
		(hm³)	Comparativa ⁽³⁾	(hm³)	Comparativa ⁽³⁾	(hm³)	(hm³)
1	Embalse del Ebro	2,5	Normal	137,7	Normal	-1,4	+9,0
2	Nela en Trespaderne	2,1	Normal	279,4	Normal	-2,1	+19,4
3	Iratí en Itoiz	9,3	Alta	318,9	Muy alta	-9,1	+19,7
4	Salazar en Aspuz	7,5	Alta	134,1	Normal	-6,4	+8,8
5	Aragón en E. de Yesa	122,6	Normal	605,5	Normal	-61,9	+50,3
6	Gállego en E. de Búbal	68,2	Muy baja	208,8	Muy alta	-1,7	+15,2
7	Gállego en Sabiñánigo	20,5	Baja	311,9	Muy alta	-3,6	+9,4
8	Ara en Boltaña	51,9	Normal	235,5	Máxima 5 años	-4,2	+5,5
9	Cinca en Escalona	87,1	Muy baja	509,9	Máxima 5 años	-7,0	+12,4
10	Ésera en Campo	92,8	Alta	262,4	Máxima 5 años	-6,7	+8,9
11	Ésera en Emb. Barasona	17,4	Normal	321,7	Muy alta	-4,9	+8,7
12	Garona en Bossòst	72,3	Normal	120,0	Alta	-1,6	+4,9
13	Garona en Torán	10,5	Baja	31,3	Alta	-0,2	+1,8
14	N. Ribagorzana Pont de Suert	40,3	Muy baja	186,5	Muy alta	-1,2	+4,4
15	Pallaresa en E. de Talárn	96,1	Baja	276,3	Alta	-10,8	+10,5
16	Valira en Seo D'Urgel	35,4	Muy baja	63,0	Normal	-2,8	+2,9
17	Segre en Seo D'Urgel	27,3	Mínima 5 años	122,2	Alta	-3,1	+3,5
TOTALES	Total cuenca del Ebro (Pirineo + C. Cantábrica):	681,0	Baja	3.973,9	Alta	-126,7	+188,8
	Total cuenca del Garona (hasta frontera Francia):	82,8	Baja	151,3	Alta	-1,8	+6,6
	Total Demarcación (Cuenca del Ebro + Garona):	763,7	Baja	4.125,2	Alta	-128,5	+195,4
Agrupado por ríos	Cabecera del Ebro y Nela (1+2):	4,5	Normal	417,1	Normal	-3,5	+28,4
	Aragón, Iratí y Salazar (3+4+5):	139,4	Alta	1.058,5	Alta	-77,4	+78,8
	Gállego (6+7)	88,7	Muy baja	520,7	Muy alta	-5,3	+24,6
	Ara, Cinca y Ésera (8+9+10+11):	249,2	Baja	1.329,6	Muy alta	-22,7	+35,5
	Garona hasta frontera con Francia (12+13):	82,8	Baja	151,3	Alta	-1,8	+6,6
	N. Ribagorzana hasta Pont de Suert (14):	40,3	Muy baja	186,5	Muy alta	-1,2	+4,4
	N. Pallaresa hasta E. de Talárn (15):	96,1	Baja	276,3	Alta	-10,8	+10,5
	Segre aguas abajo de Seo D'Urgel (16+17):	62,7	Muy baja	185,2	Normal	-5,9	+6,4

(1) Las Aportaciones son el volumen total de agua que ha llegado a los embalses o puntos de cierre de las cuencas nivales desde el inicio del año hidrológico (1 de octubre)

(2) Obtenida a partir de las previsiones HRES.IFS (ECMWF)

(3) Valoración del dato actual respecto de las mismas fechas de los 5 años anteriores (percentil estadístico)

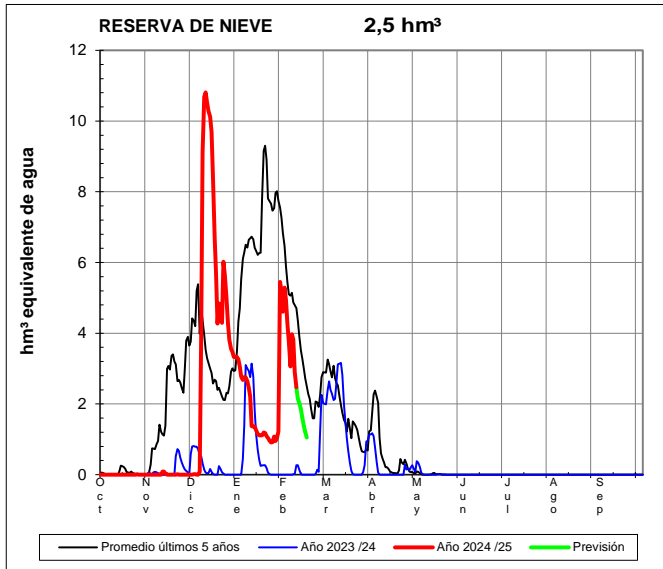




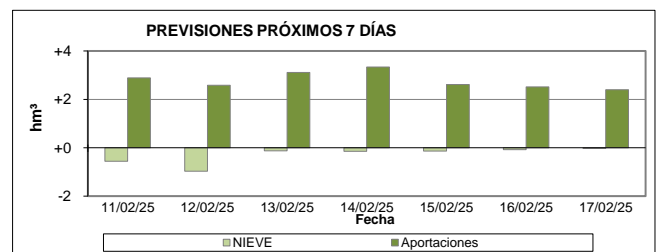
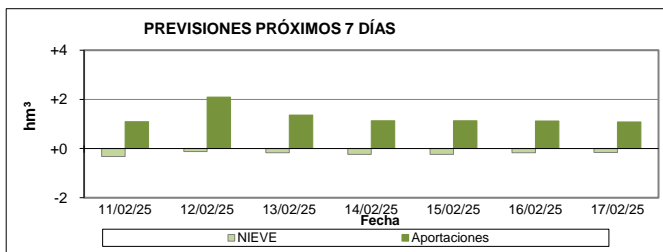
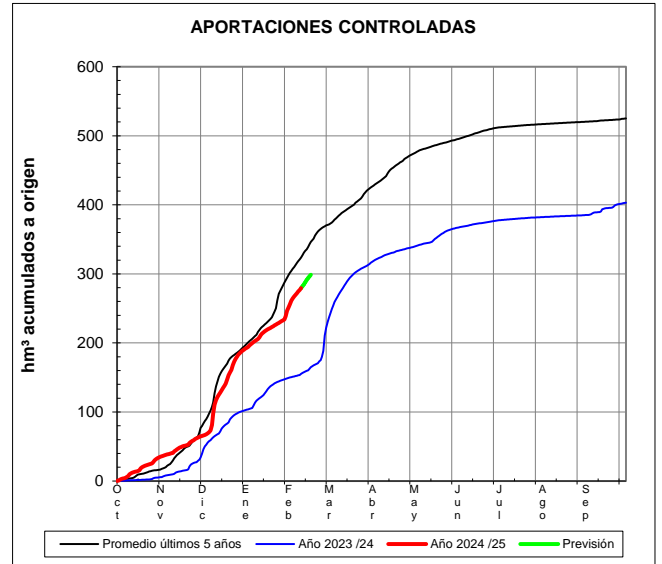
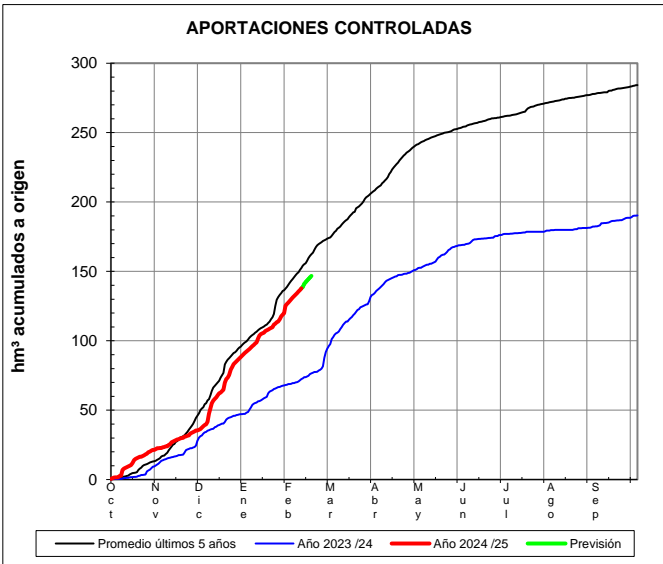
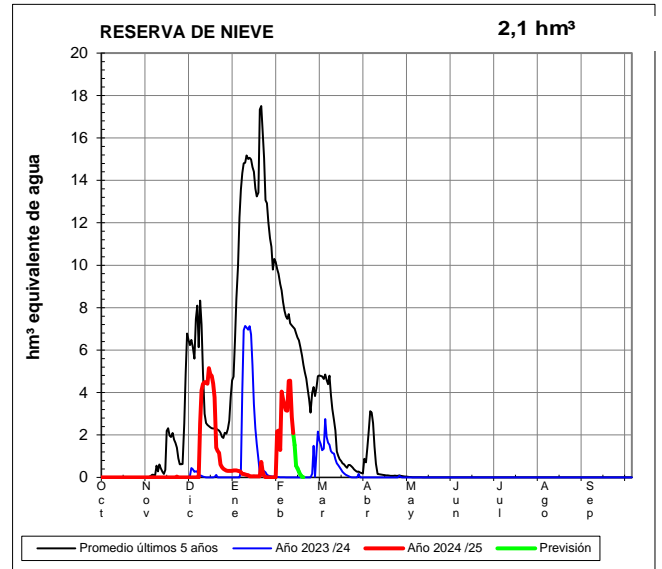
EVOLUCIÓN DE LA RESERVA DE NIEVE Y DE LAS APORTACIONES EN LAS SUBCUENCAS NIVALES DE LAS VERTIENTES CANTÁBRICA Y PIRENAICA DE LA DEMARCACIÓN HIDROGRÁFICA DEL EBRO

Fecha del informe: 10/02/2025

EBRO EN E. DEL EBRO



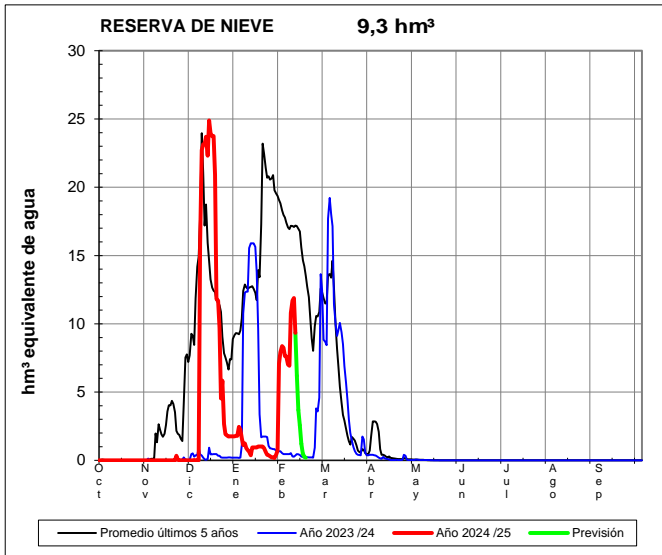
NELA EN TRASPADERNE



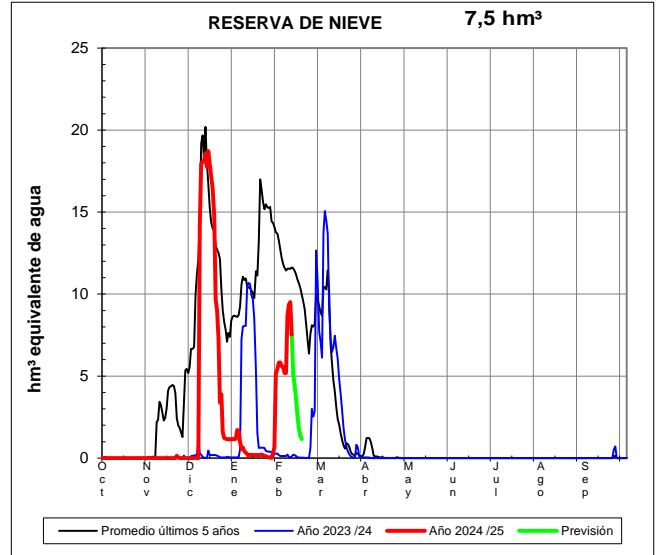
EVOLUCIÓN DE LA RESERVA DE NIEVE Y DE LAS APORTACIONES EN LAS SUBCUENCAS NIVALES DE LAS VERTIENTES CANTÁBRICA Y PIRENAICA DE LA DEMARCACIÓN HIDROGRÁFICA DEL EBRO

Fecha del informe: 10/02/2025

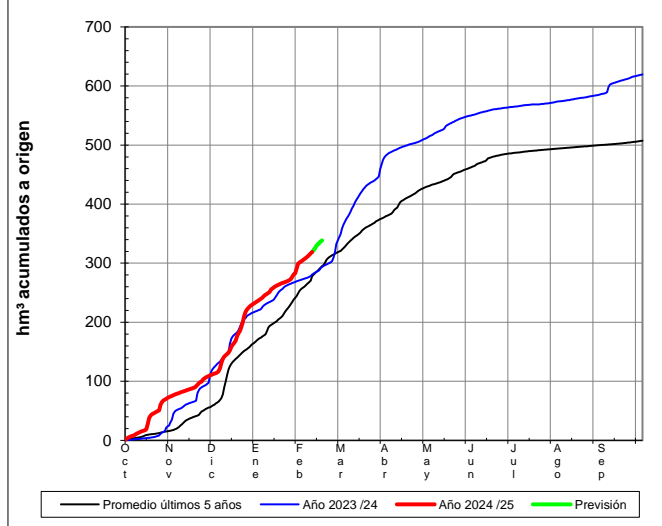
IRATI EN ITOIZ



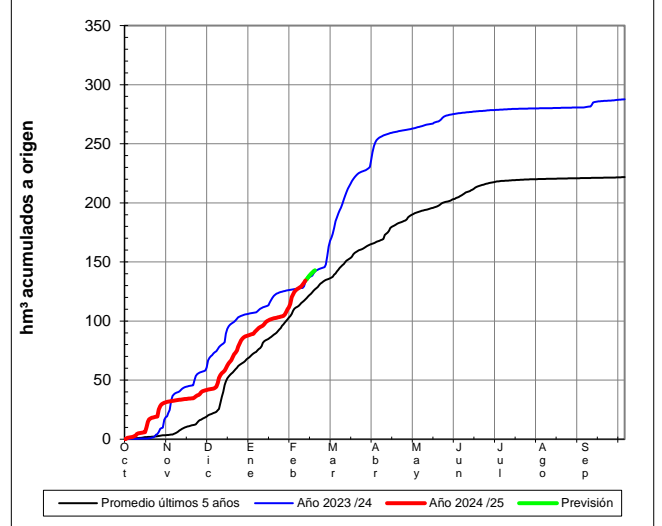
SALAZAR EN ASPURZ



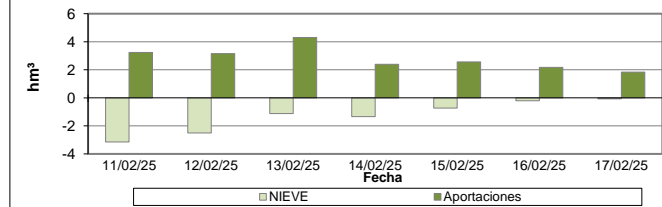
APORTACIONES CONTROLADAS



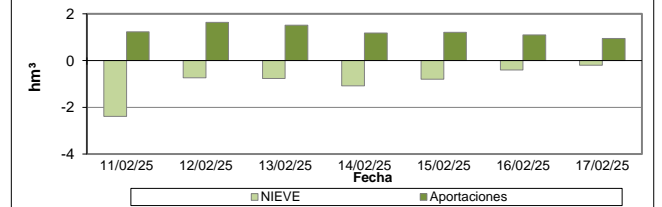
APORTACIONES CONTROLADAS



PREVISIONES PRÓXIMOS 7 DÍAS



PREVISIONES PRÓXIMOS 7 DÍAS

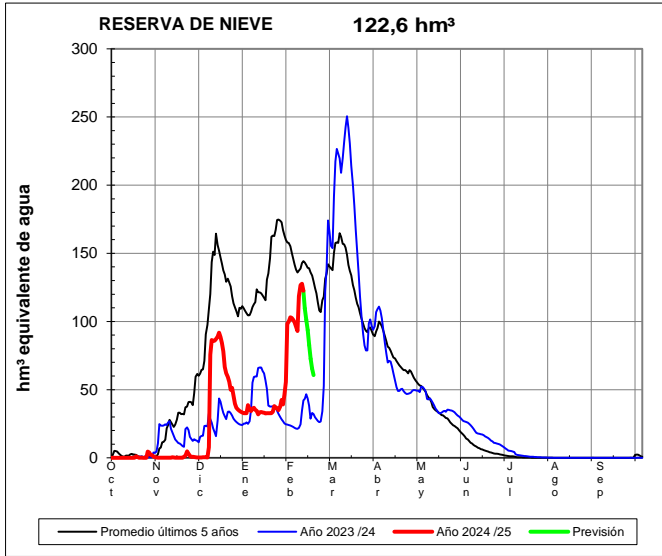




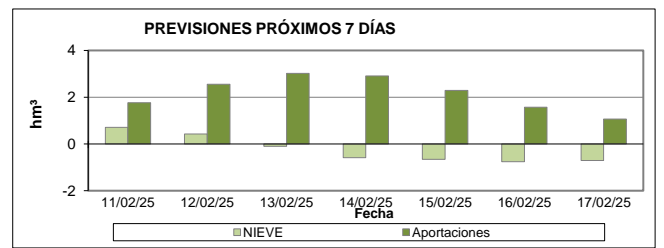
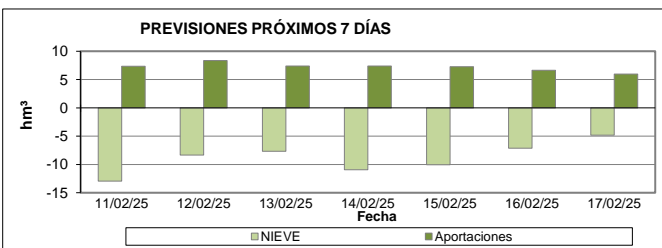
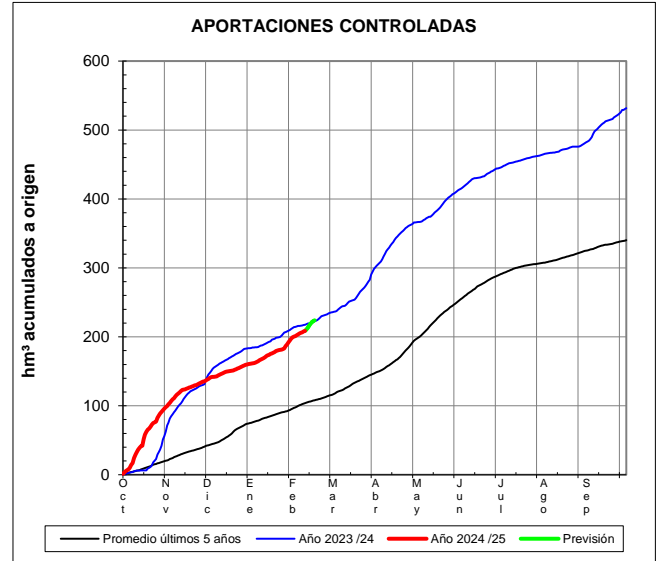
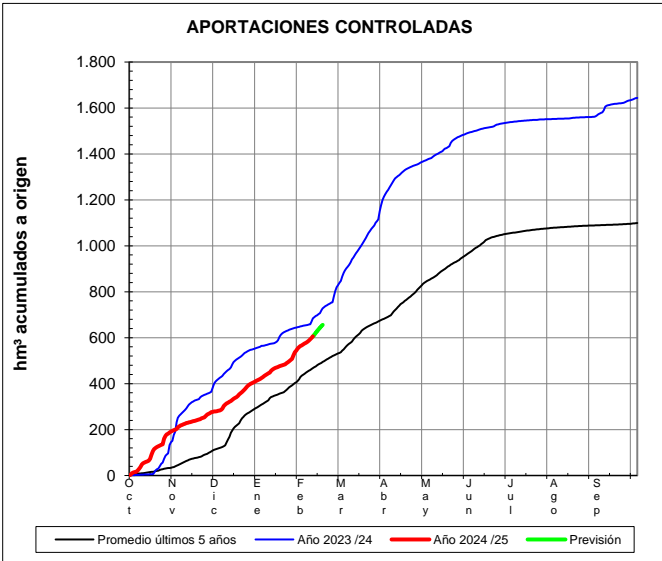
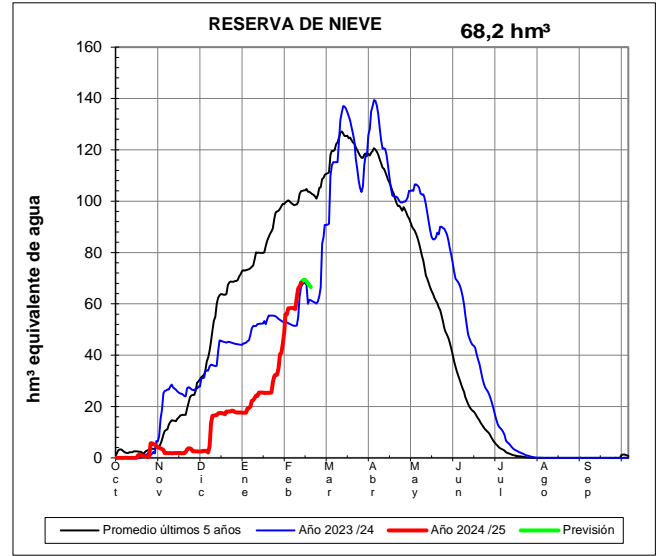
EVOLUCIÓN DE LA RESERVA DE NIEVE Y DE LAS APORTACIONES EN LAS SUBCUENCAS NIVALES DE LAS VERTIENTES CANTÁBRICA Y PIRENAICA DE LA DEMARCACIÓN HIDROGRÁFICA DEL EBRO

Fecha del informe: 10/02/2025

ARAGÓN EN E. DE YESA



GÁLLEGO EN E. DE BÚBAL

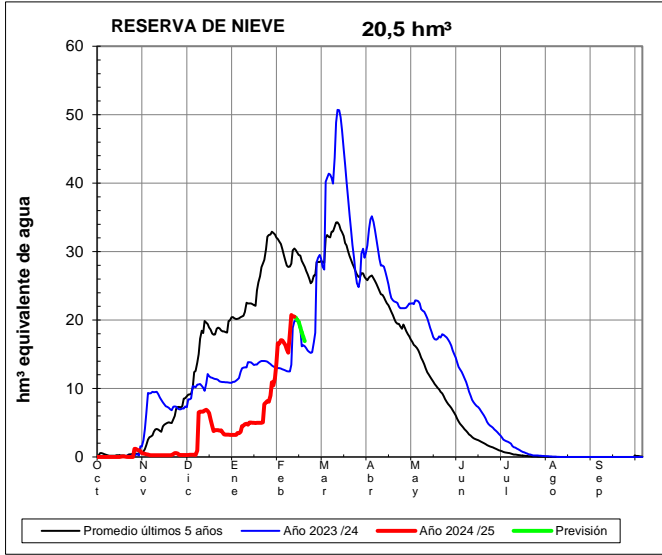




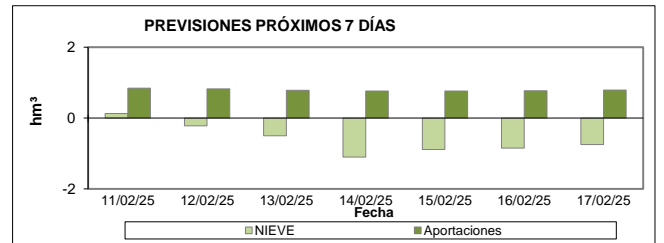
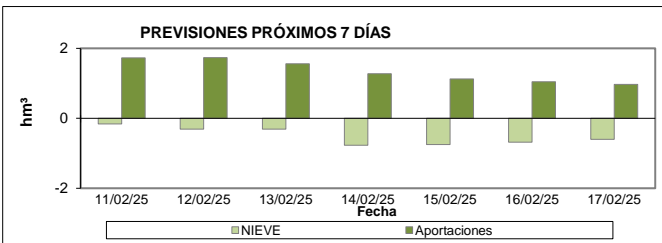
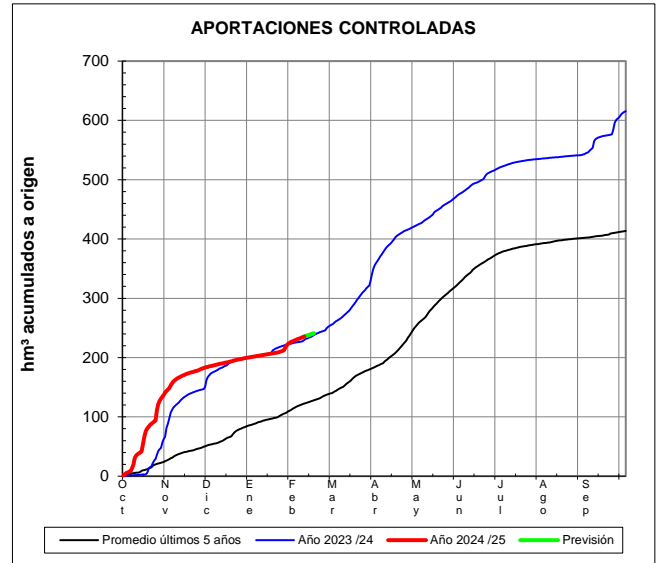
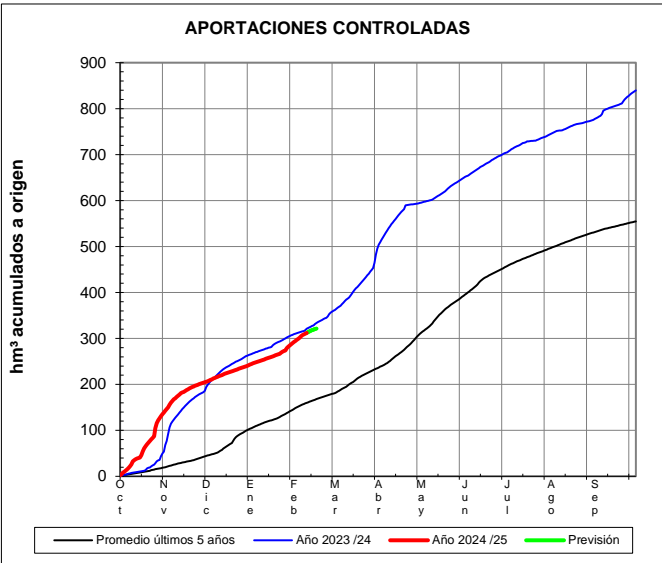
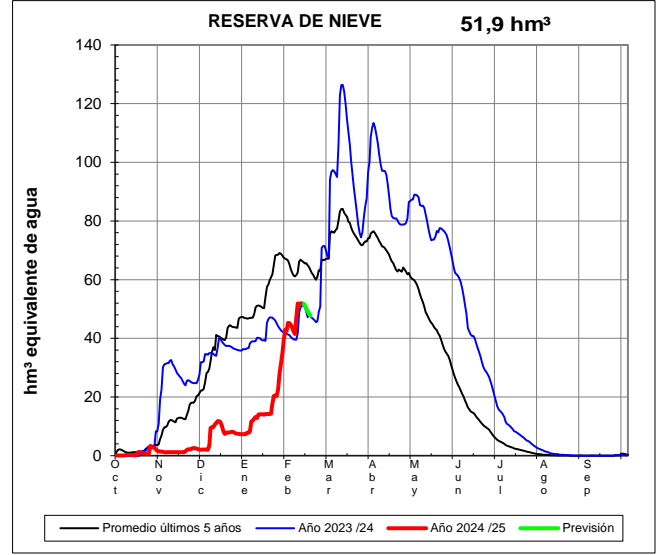
EVOLUCIÓN DE LA RESERVA DE NIEVE Y DE LAS APORTACIONES EN LAS SUBCUENCAS NIVALES DE LAS VERTIENTES CANTÁBRICA Y PIRENAICA DE LA DEMARCACIÓN HIDROGRÁFICA DEL EBRO

Fecha del informe: 10/02/2025

GÁLLEGO EN SABIÑÁNIGO



ARA EN BOLTAÑA

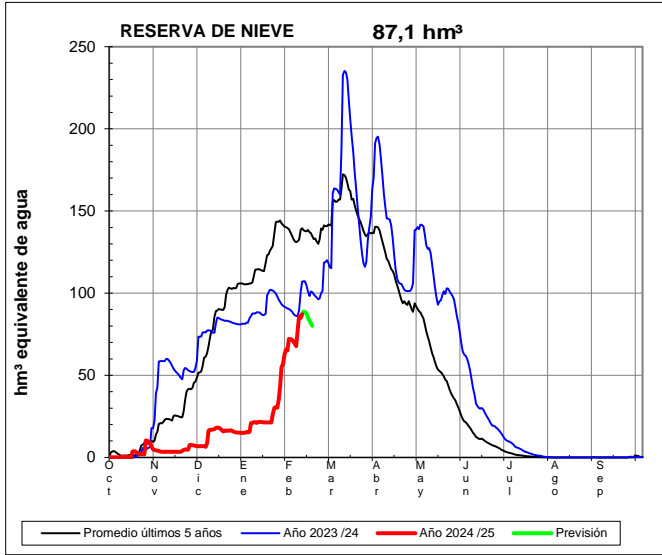




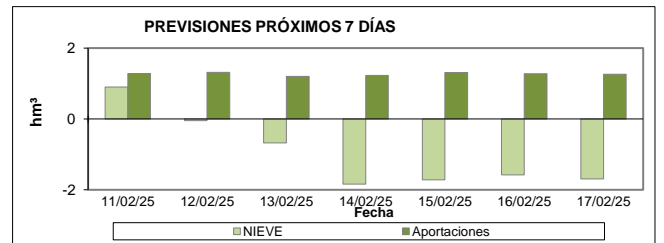
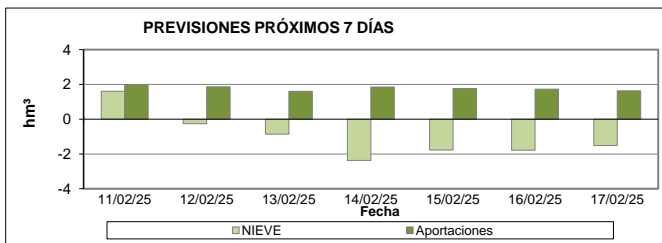
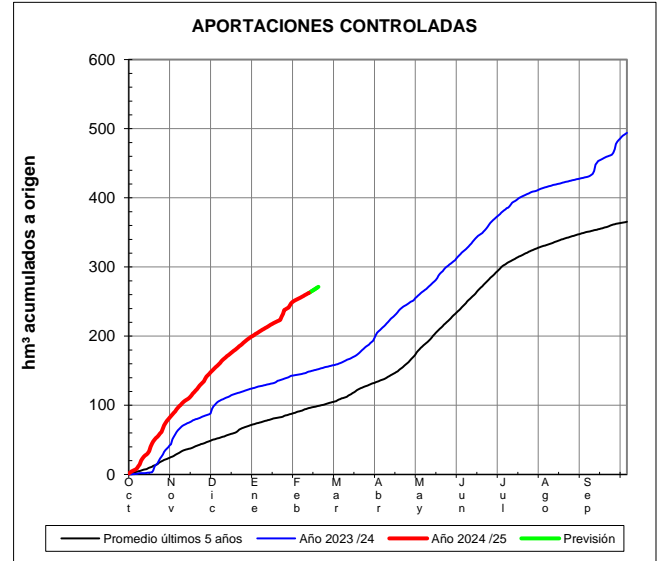
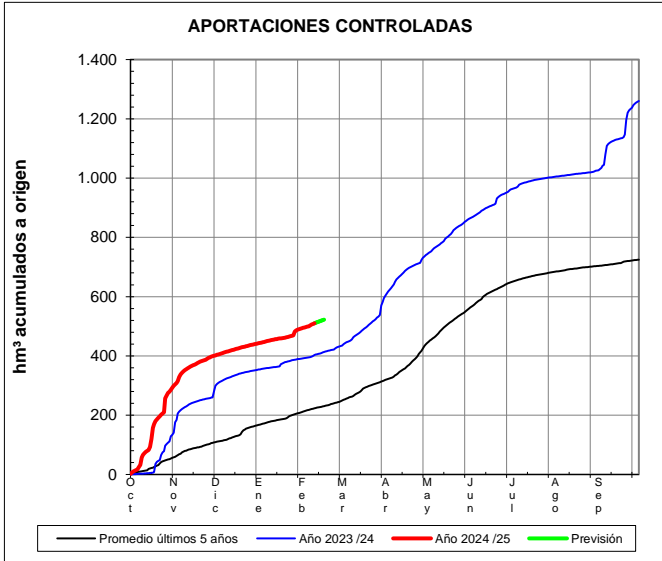
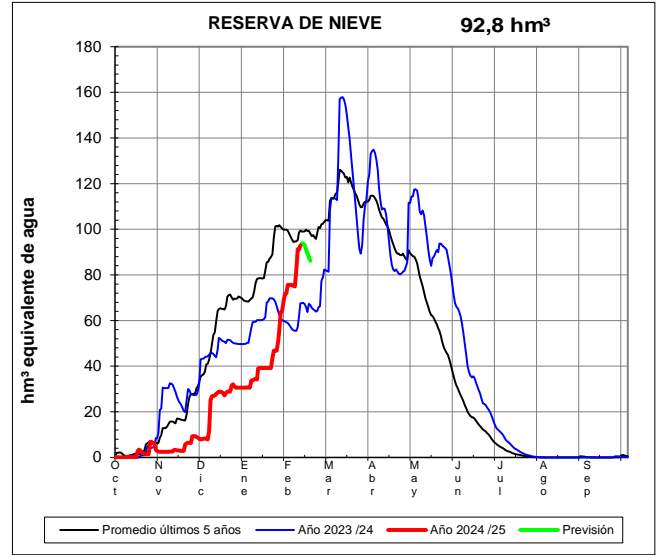
EVOLUCIÓN DE LA RESERVA DE NIEVE Y DE LAS APORTACIONES EN LAS SUBCUENCAS NIVALES DE LAS VERTIENTES CANTÁBRICA Y PIRENAICA DE LA DEMARCACIÓN HIDROGRÁFICA DEL EBRO

Fecha del informe: 10/02/2025

CINCA EN E. DE ESCALONA



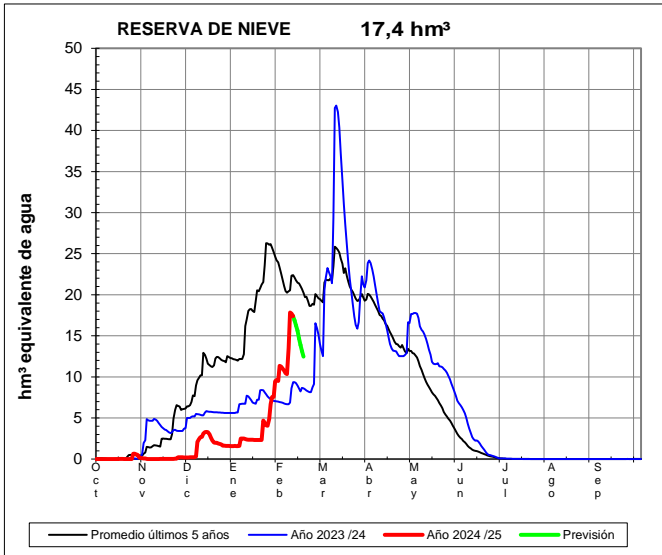
ÉSERA EN CAMPO



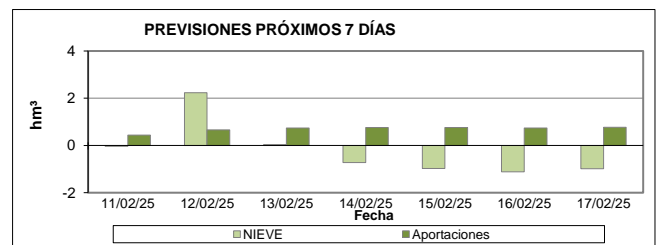
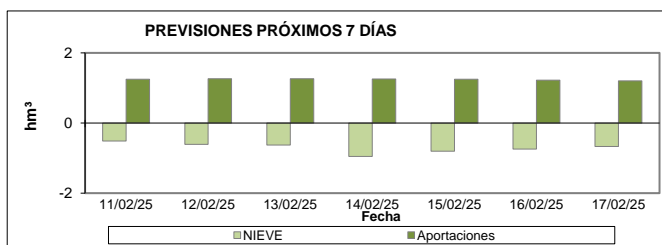
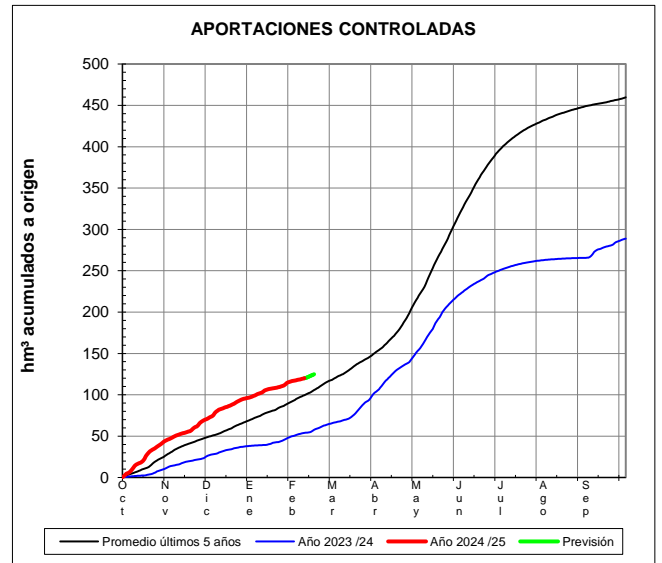
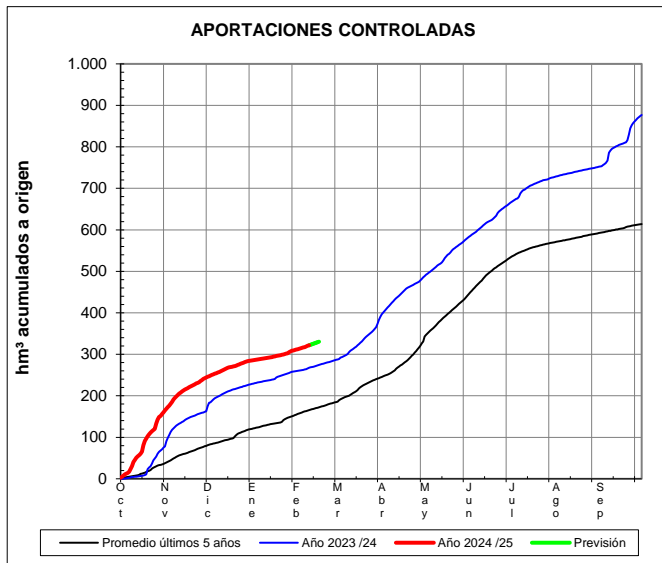
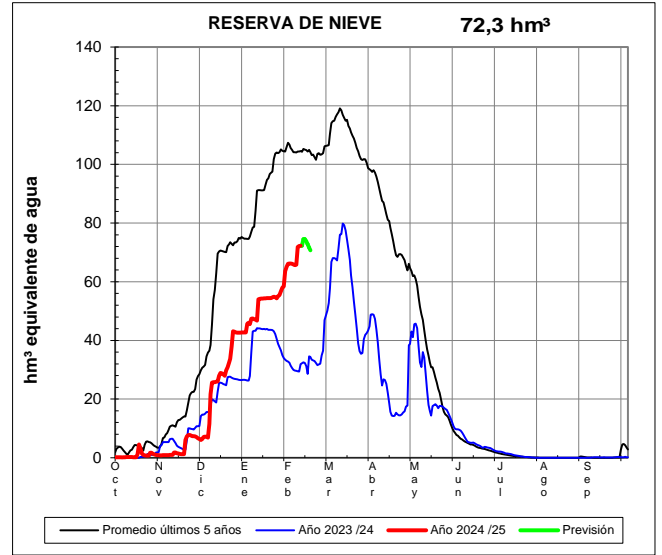
EVOLUCIÓN DE LA RESERVA DE NIEVE Y DE LAS APORTACIONES EN LAS SUBCUENCAS NIVALES DE LAS VERTIENTES CANTÁBRICA Y PIRENAICA DE LA DEMARCACIÓN HIDROGRÁFICA DEL EBRO

Fecha del informe: 10/02/2025

ÉSERA EN E. DE BARASONA



GARONA EN BOSSOST

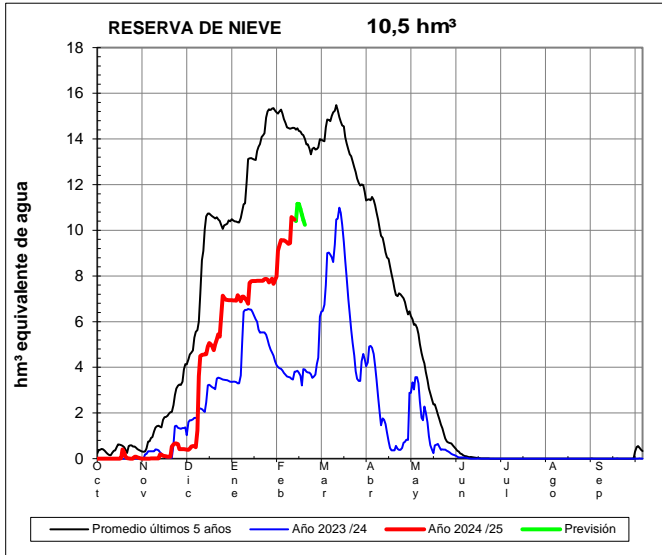




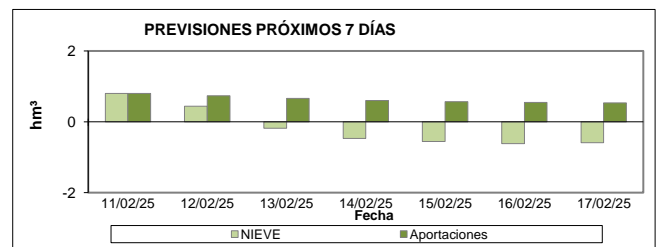
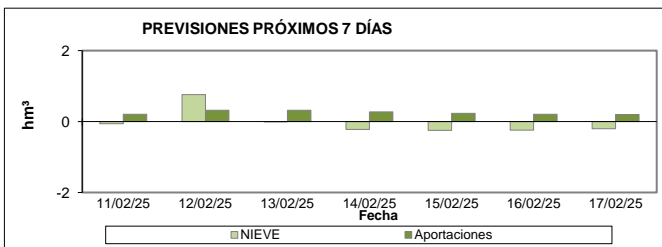
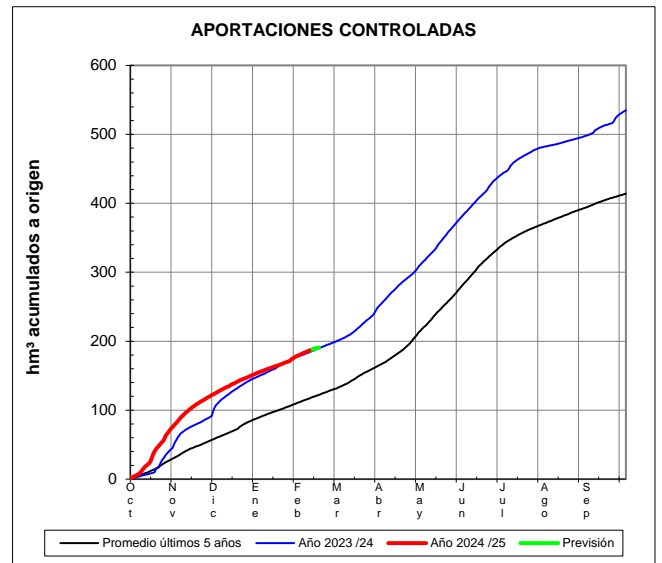
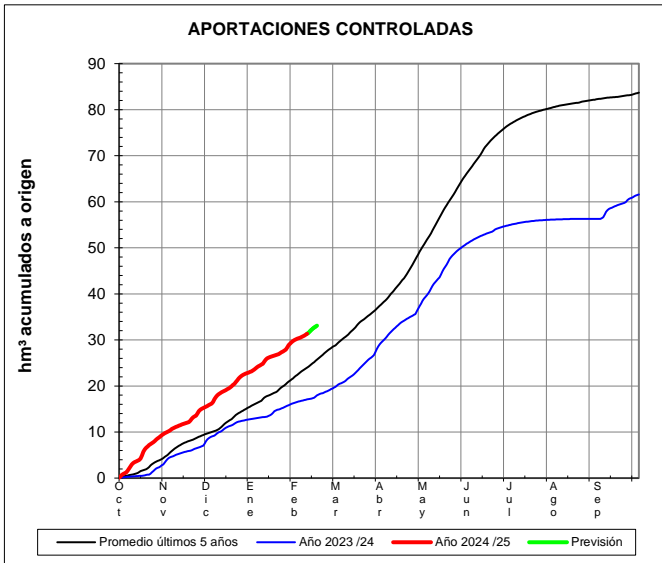
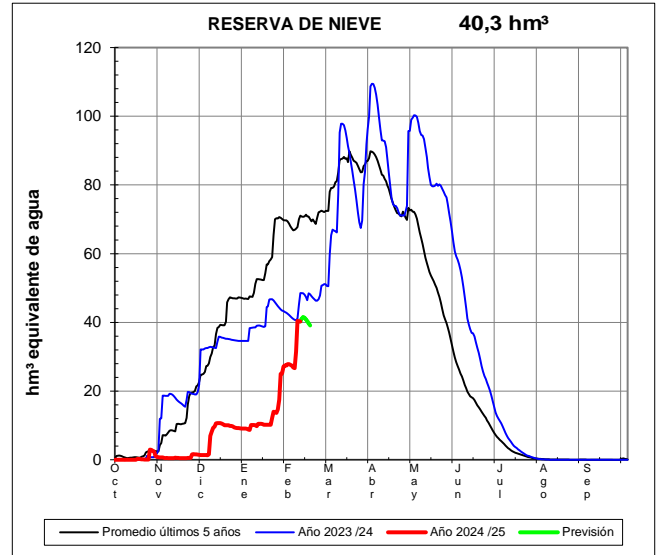
EVOLUCIÓN DE LA RESERVA DE NIEVE Y DE LAS APORTACIONES EN LAS SUBCUENCAS NIVALES DE LAS VERTIENTES CANTÁBRICA Y PIRENAICA DE LA DEMARCACIÓN HIDROGRÁFICA DEL EBRO

Fecha del informe: 10/02/2025

GARONA EN TORÁN



NOGUERA RIBAGORZANA EN PONT DE SUERT

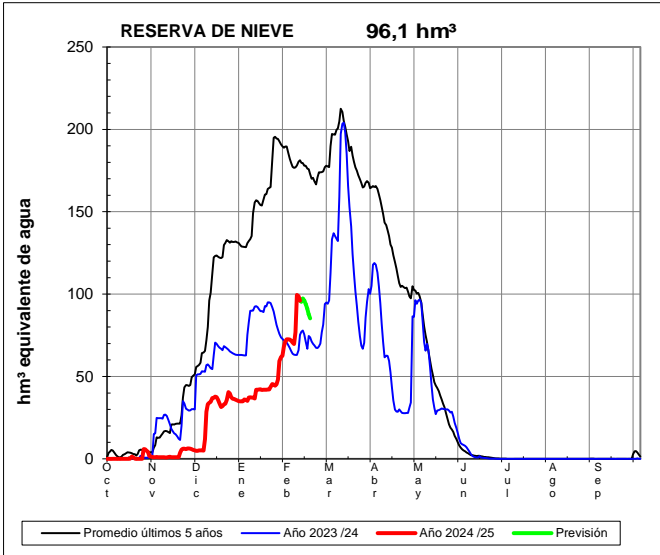




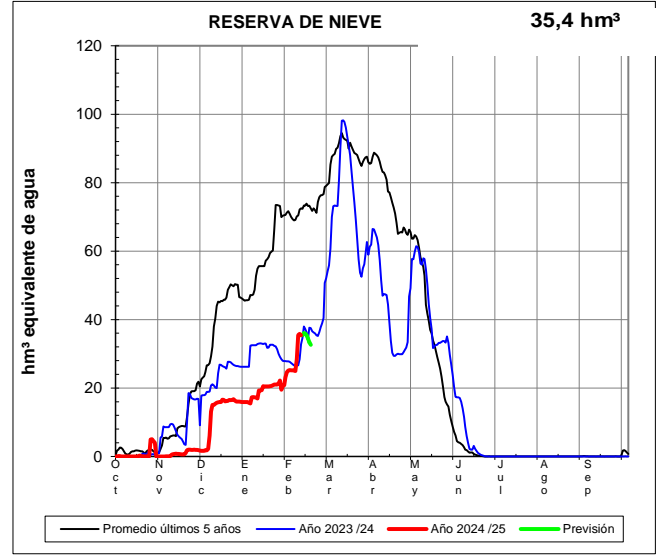
EVOLUCIÓN DE LA RESERVA DE NIEVE Y DE LAS APORTACIONES EN LAS SUBCUENCAS NIVALES DE LAS VERTIENTES CANTÁBRICA Y PIRENAICA DE LA DEMARCACIÓN HIDROGRÁFICA DEL EBRO

Fecha del informe: 10/02/2025

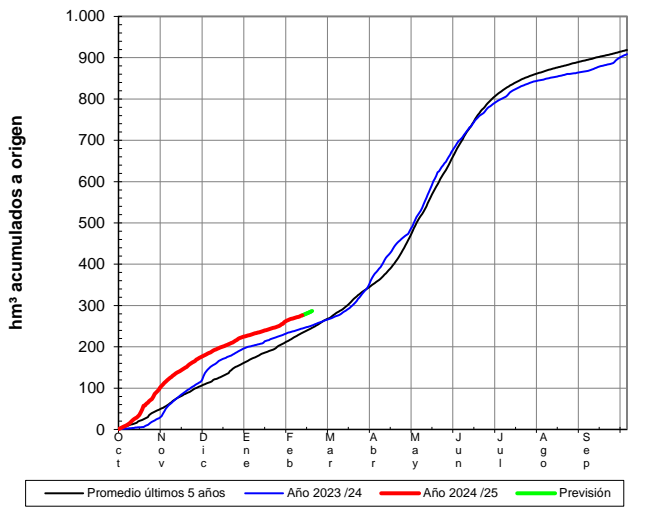
NOGUERA PALLARESA EN E. DE TALARN



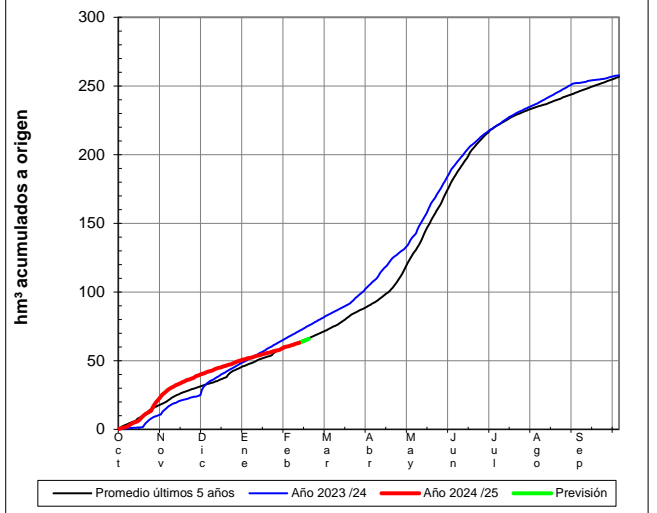
VALIRA EN SEO D'URGEL



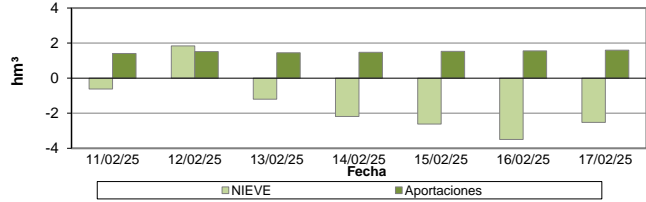
APORTACIONES CONTROLADAS



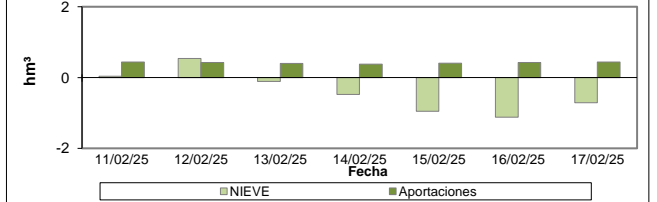
APORTACIONES CONTROLADAS



PREVISIONES PRÓXIMOS 7 DÍAS



PREVISIONES PRÓXIMOS 7 DÍAS





EVOLUCIÓN DE LA RESERVA DE NIEVE Y DE LAS APORTACIONES EN LAS SUBCUENCAS NIVALES DE LAS VERTIENTES CANTÁBRICA Y PIRENAICA DE LA DEMARCACIÓN HIDROGRÁFICA DEL EBRO

Fecha del informe: 10/02/2025

SEGRE EN SEO D'URGEL

